

**Městský úřad Králupy**

Odbor výstavby a technické správy
Velké nám. 5, 561 69 Králupy

Číslo jednací: MUKR/16241/2023/OVTS/JB/Veř.vyhl.Spol.st.pov.59

Evidenč. číslo: 17392

Spis. znak: 280.13 Skart. zn./skart. lhůta: A/10

Poč.listů: 10 Počet příloh/listů příloh: -/-

Vyřizuje: j.benes@kraliky.eu

Telefon: 465 670 752

E-mail: j.benes@kraliky.eu

V Králikách: 13.09.2023

VEŘEJNÁ VYHLÁŠKA

ROZHODNUTÍ SPOLEČNÉ POVOLENÍ

Městský úřad Králupy, odbor výstavby a technické správy, jako příslušný speciální stavební úřad ve smyslu § 15 odst. 1 písm. c) zákona č. 183/2006 Sb., o územním plánování a stavebním řádu, ve znění pozdějších předpisů (dále jen "stavební zákon"), příslušný dle § 40 odst. 4 zákona č. 13/1997 Sb., o pozemních komunikacích, ve znění pozdějších předpisů (dále jen "silniční zákon"), ve společném územním a stavebním řízení dle § 94j odst. 1 a 2 stavebního řádu (dále jen „společné řízení“), posoudil podle § 94o stavebního zákona žádost o vydání společného povolení, kterou podal dne 01.06.2023 stavebník:

Obec Červená Voda, IČO 00278637, Červená Voda 268, 561 61 Červená Voda, který je dále zastoupen subjektem Ing. Janou Kolářovou, IČO 87597551, Helvíkovice 65, 564 01 Helvíkovice (dále jen „žadatel“).

Pro vedení stavebního řízení a vydání stavebního povolení pro stavbu: **„Červená Voda – Mlýnický Dvůr obnova místních komunikací 96c a 83c“**, stanovilo dne 04.01.2022 Usnesením pod č.j.: MD-39730/2021-910/2 Ministerstvo dopravy jako speciální stavební úřad, jako nejbližší nadřízený stavební úřad speciálních stavebních úřadů, **Městský úřad Králupy**. Důvodem k určení příslušnosti pro Městský úřad Králupy byl fakt, že převážná část stavby se nachází v Pardubickém kraji, okres Ústí nad Orlicí v katastrálním území Mlýnický Dvůr[620815].

Na základě posouzení:

Podle § 94p odst. 1 stavebního zákona, § 13a vyhlášky č. 503/2006 Sb. o podrobnější úpravě územního rozhodování, územního opatření a stavebního řádu a vyhlášky č. 501/2006 Sb. o obecných požadavcích na využití území

s c h v a l u j e s t a v e b n í z á m ě r

na stavbu:

„Červená Voda – Mlýnický Dvůr obnova místních komunikací 96c a 83c“, na pozemkových parcelách parcelních čísel 13(zahrada), 540/1(ostatní plocha), 2107(ostatní plocha), 34/1(zahrada), 311/2(zahrada), 549/3(ostatní plocha), 2140(ostatní plocha) a st. 27(zastavěná plocha a nádvoří), parcely v katastrálním území Mlýnický Dvůr[620815].

Pozemkových parcelách parcelních čísel 1568(orná půda) a 1778(ostatní plocha) v katastrálním území Heroltice u Štítů[638439].

Druh a účel umísťované a povolované stavby:

Stavba dopravní a technické infrastruktury, ve smyslu zákona o pozemních komunikacích.

Stavba je členěna na tyto stavební objekty:

SO 101 Obnova místní komunikace 96c, Trasa A: Stavební objekt řeší obnovu stávající místní komunikace Mlýnický Dvůr – Heroltice v zastavěném a mimo zastavěné území obce Mlýnický Dvůr v katastrálním území Mlýnický Dvůr a Heroltice u Štítů v rozsahu staničení stavby:

SO 101.1 Trasa A, A/1 km 0,00000 – 0,12955 zastavěné území obce

SO 101.2 Trasa A, A/2 km 0,12955 – 1,02840 mimo zastavěné území obce

SO 102 Obnova místní komunikace 83c, Trasa B: Stavební objekt řeší obnovu stávající místní komunikace v zastavěném a mimo zastavěné území obce Mlýnický Dvůr v katastrálním území Mlýnický Dvůr v rozsahu staničení stavby:

SO 102.1 Trasa B, B/1 km 0,00000 – 0,12210 zastavěné území obce

SO 102.2 Trasa B, B/2 km 0,12210 – 0,29340 mimo zastavěné území obce

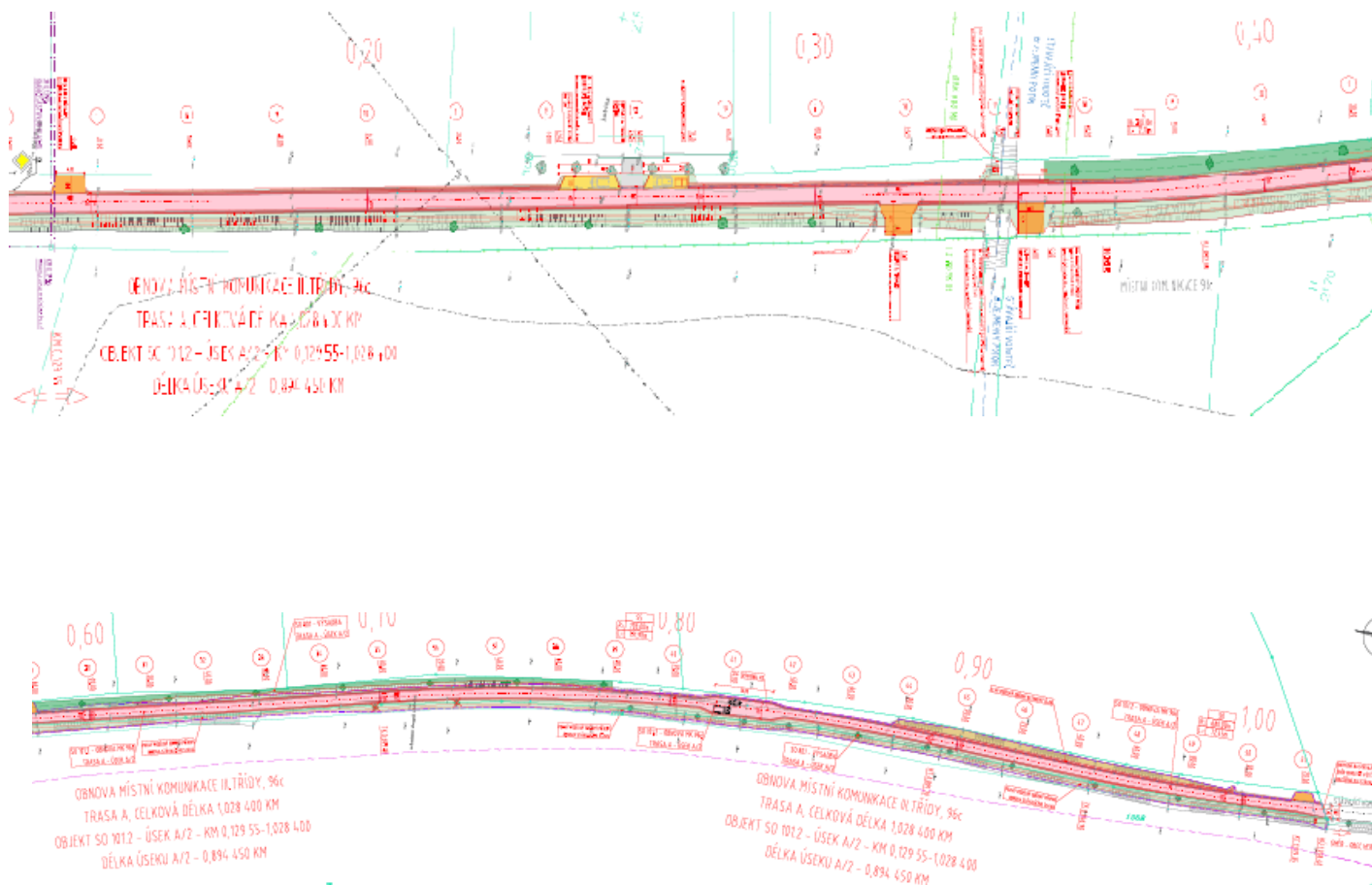
Umístění stavby na pozemku:

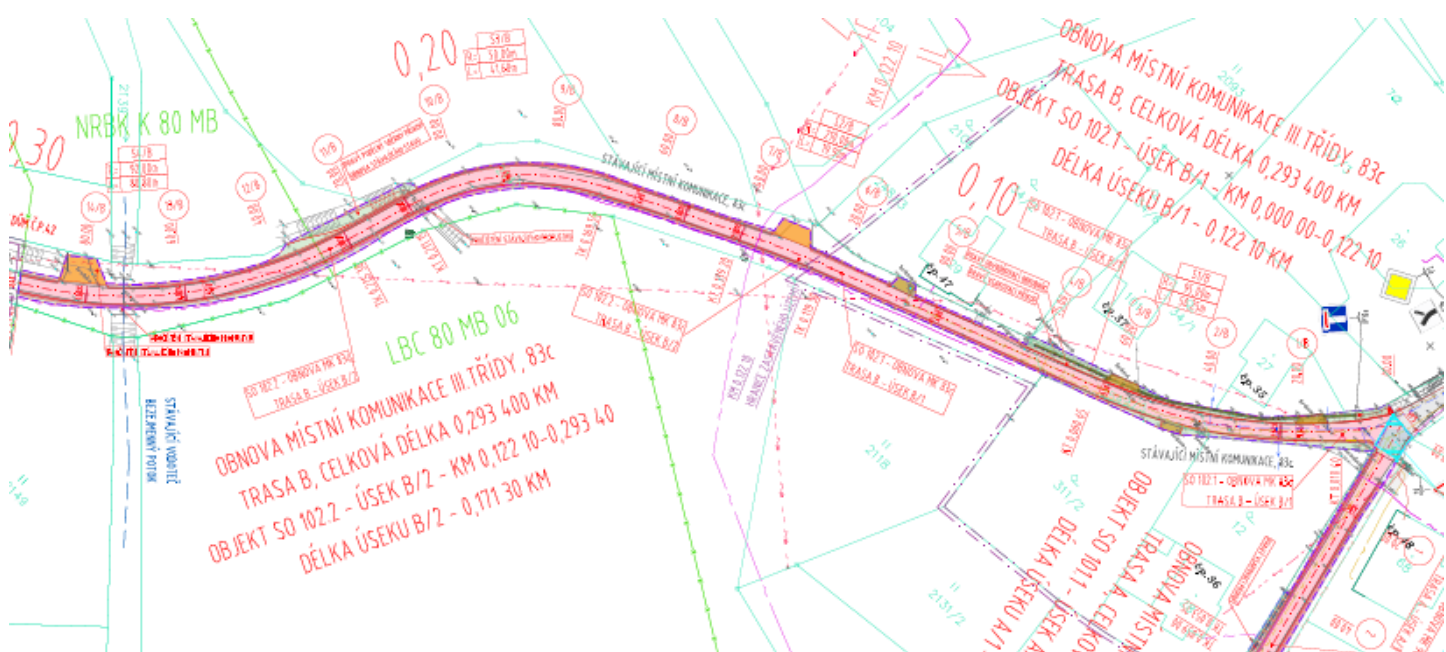
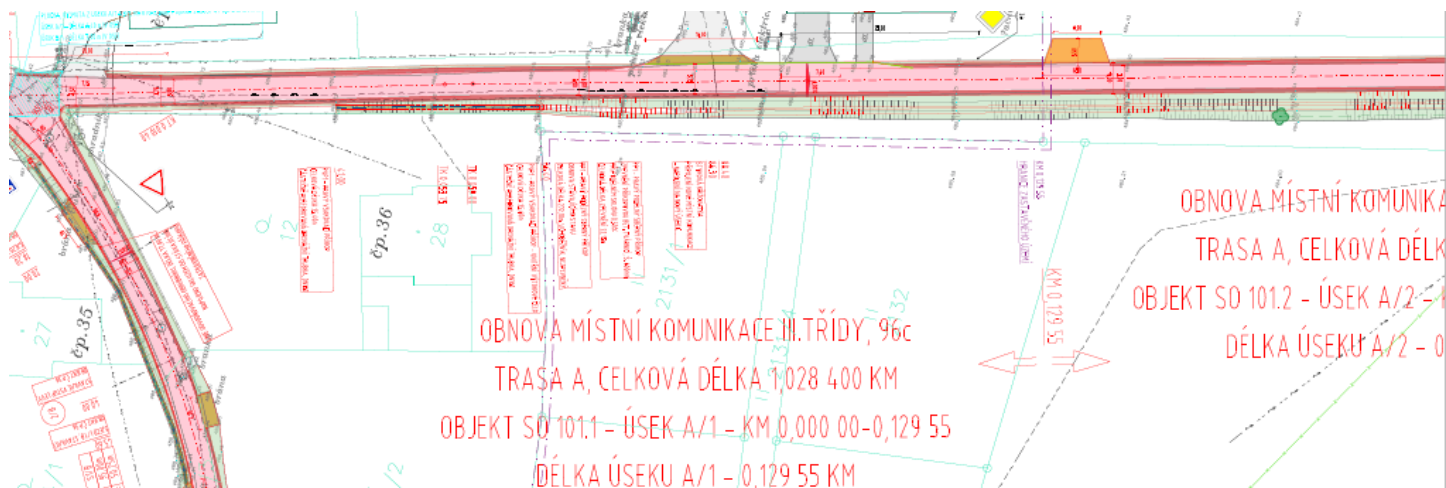
Pozemkové parcely parcelních čísel 13(zahrada), 540/1(ostatní plocha), 2107(ostatní plocha), 34/1(zahrada), 311/2(zahrada), 549/3(ostatní plocha), 2140(ostatní plocha) a st. 27(zastavěná plocha a nádvoří), parcely v katastrálním území Mlýnický Dvůr[620815]. Pozemkových parcelách parcelních čísel 1568(orná půda) a 1778(ostatní plocha) v katastrálním území Heroltice u Štítů[638439].

Podrobné řešení stavby vyplývá z popisu jednotlivých stavebních objektů, které jsou předmětem tohoto společného územního a stavebního řízení.

Popis řešení stavby:

Stavební objekt řeší obnovu stávajících místních komunikací 96c a 83c v katastrálních územích Mlýnický Dvůr a Heroltice u Štítů v celkové délce 1,3218 km. Návrh obnovy komunikace vychází z vypracovaného Geotechnického průzkumu na základě kterého dojde k místnímu rozšíření stávající vozovky na navrženou projektovou šířku společně se zřízením sanační vrstvy a doplnění podkladních vrstev. Následně k rozpojení stávajících vrstev vozovky recyklační frézou, urovnání a reprofilaci v celé šířce komunikace dle projektové nivelety. Provedení recyklace za studena s použitím cementu a asfaltového pojiva, pokládka podkladní vrstvy asfaltobetonu ACP 16+ 50 mm, spojovací postřík a následná pokládka obrusné vrstvy asfaltobetonu ACO 11+ tl. 40 mm. Obnovou komunikací bude zvýšena bezpečnost, kapacita a stavebně technický stav stávající komunikace.





Podrobnější informace z hlediska umístění, technického řešení, postupu a podmínek realizace předmětné stavby jsou uvedeny v projektové dokumentaci stavby (DUR+DSP) zpracované v 1/2021, společností BKN spol. s r.o., Vladislavova 29/1, 566 01 Vysoké Mýto, Ing. Miloš Král autorizovaný inženýr pro dopravní stavby, ČKAIT 0600814.

Účastníci řízení podle § 27 odst. 1 zákona č. 500/2004 Sb., správní řád, ve znění pozdějších předpisů (dále jen "správní řád"):

Obec Červená Voda, IČO 00278637, Červená Voda 268, 561 61 Červená Voda, dále zastoupena subjektem Ing. Janou Kolářovou, IČO 87597551, Helvíkovice 65, 564 01 Helvíkovice

SJM Matějka Pavel, nar. 03.08.1967 a Matějková Ladislava, nar. 05.01.1961, M. Majerové 222, Žichlínské Předměstí, 56301 Lanškroun

Krobotová Anna, nar. 04.07.1963, Červená Voda 437, 56161 Červená Voda

Tušínovský Josef, 05.08.1957, V Bytovkách 662, 56169 Králíky

SJM Kyzlink Karel Ing., nar. 14.6.1969 a Kyzlinková Lenka Mgr., nar. 14.07.1970, Obůrka 173, 67801 Blansko

Město Štíty, IČO 00303453, nám. Míru 55, 78991 Štíty

Kýr Pavel, nar. 23.07.1964, Heroltice 2, 78991 Štíty

Pro provedení stavby se stanoví tyto podmínky:

1. Předpokládaný termín zahájení v r. 2024.
2. Jako zařízení staveniště po dobu výstavby budou použity pozemky ve vlastnictví investora, stavební materiál nebude ani krátkodobě skládán na pozemky okolních vlastníků.
3. Přístup na staveniště bude zajištěn z p.p.č. 540/1 v k.ú. Mlýnický Dvůr.
4. Stavba bude prováděna dodavatelsky stavebním podnikatelem. Termín zahájení stavby, název, sídlo a oprávnění k předmětné činnosti bude předloženo stavebnímu úřadu před zahájením stavebních prací.
5. Stavebník stavbu provede podle dokumentace pro vydání společného povolení, vypracované projekční kanceláří BKN spol. s r.o., Vladislavova 29/1, 566 01 Vysoké Mýto, Ing. Miloš Král autorizovaný inženýr pro dopravní stavby, ČKAIT 0600814, která byla ověřena ve stavebním řízení. Případné změny nesmí být provedeny bez předchozího povolení stavebního úřadu.
6. Stavebník zajistí vytýčení prostorové polohy stavby subjektem k tomu oprávněným.
7. Stavba bude respektovat stávající podzemní zařízení včetně jejich ochranných pásem. Tato zařízení v prostoru stavby musí být před zahájením prací vytýčena a zajištěna jejich ochrana tak, aby nedošlo k jejich poškození a to i během provádění výstavby. Způsob ochrany podzemního vedení a nevyhnutelné přeložky budou provedeny dle dohody s příslušnými správci sítě.
8. Vyskytnou-li se při provádění výkopů podzemní vedení v projektu nezakreslená, musí být další stavební práce přizpůsobeny skutečnému stavu. Způsob ochrany, úprav nebo přeložení těchto vedení musí být projednán s příslušným správcem sítě a projektantem stavby.
9. Při stavebních pracích je třeba aplikovat účinná opatření k minimalizaci zatěžování okolí prachem, např. plachtování, kropení mezideponií zeminy, ochranu textilií na oplocení. Kromě jiných opatření se může uplatnit i mlžící clona umístěná na horní hraně části oplocení staveniště. Doporučeným opatřením na omezení prašnosti ze stavební činnosti je minimalizovat při nakládce a vykládce spádové výšky. U déle trvajících staveb neprovádět odkrývku celého povrchu najednou a plochy určené k následnému zpevnění(komunikace) dočasně zhutnit. Plochy které jsou určeny k následným vegetačním úpravám, osázet co nejdříve po dokončení prací tak, aby nová vegetace byla co nejdříve půdokryvná. Dopad vlastní stavební činnosti (včetně zemních prací) bude co nejvíce minimalizován zvolenou technologií zakládání a provádění stavby. Vlivy hluku u stavební dopravy a stavební technologie budou nízké, celkově málo významné a pouze dočasné.
10. Stavba bude prováděna tak, aby nedocházelo ke škodám na sousedních pozemcích a zařízeních. Případné vzniklé škody budou neodkladně odstraněny nebo uhrazeny podle platných předpisů.
11. Výkopek a snadno rozpojitelné materiály musí být skladovány tak, aby nedocházelo k jejich odplavování.
12. Vozovky komunikací užívané v souvislosti se stavbou a případně jiné zde neuvedené pozemní komunikace nesmějí být znečištěny, v případě znečištění stavebník zajistí okamžité odstranění a uvedení do původního stavu (ve smyslu ustanovení platných právních předpisů, zejména § 19 a zákona č. 13/1997 Sb., o pozemních komunikacích, ve znění pozdějších předpisů).
13. Při provádění stavby je nutné dodržovat předpisy týkající se bezpečnosti práce a technických zařízení při stavebních pracích a dbát o ochranu zdraví na staveništi vyhl. č. 324/1990 Sb., o bezpečnosti práce a technických zařízení při stavebních pracích a dbát o ochranu zdraví osob na staveništi.
14. Při provádění stavby budou dodrženy rovněž obecné technické požadavky na výstavbu a příslušné technické normy a předpisy.
15. **Veškeré přístupy na cizí pozemky budou včas projednány s jejich vlastníky.**
16. Při výstavbě bude dbáno na to, aby nedocházelo ke znečištění vozovek, v případě znečištění bude toto ihned odstraněno. Vozidla a stavební mechanismy musí být před výjezdem na komunikaci řádně očištěna.
17. Po dokončení stavby stavebník zajistí uvedení pozemních komunikací, poškozených vlivem staveništní dopravy, do odpovídajícího stavebně technického stavu, a to po dohodě s jednotlivými majetkovými správci dotčených pozemních komunikací. Následně stavebník předmětné pozemní komunikace protokolárně předá jejich majetkovým správcům.
18. Stavebník je povinen před zahájením stavby umístit na viditelném místě informační tabuli s vyznačením, kdo je stavebníkem, kdo zhotovitelem stavby, doby výstavby (od - do) a jmenovitě uvést stavbyvedoucího a technický dozor stavebníka a který orgán a kdy stavbu povolil.
19. Stavební povolení včetně dokumentace a stavebního deníku musí být na stavbě k dispozici po celou dobu výstavby ke kontrole k tomu oprávněných orgánů.
20. Stavebník zajistí po dokončení stavby zaměření skutečného stavu a provedení stavby s vazbou na její okolí. Zaměření bude jedním z podkladů žádosti o vydání kolaudačního rozhodnutí na uvedenou stavbu.
21. Stavební povolení pozbývá platnosti, jestliže do dvou let ode dne, kdy nabylo právní moci, nebude stavba zahájena.
22. Zhotovitel stavby bude dbát zvýšené pozornosti při provádění stavebních prací tak, aby nedošlo k ohrožení, případně znečištění podzemních a povrchových vod a okolí závadnými látkami. Používané stavební mechanismy musí být v odpovídajícím technickém stavu a budou stavebníkem pravidelně kontrolovány. Stavebník učiní příslušná opatření k zabránění úniku pevných, kapalných a plyných látek ze stavebních strojů a automobilů. Pohonné hmoty a maziva musí být skladovány pouze na místech zabezpečených z hlediska ochrany půdy a podzemních vod.
23. Při stavbě bude postupováno při ochraně zeleně dle platné ČSN DIN 18 920 Sadovnictví a krajinářství – ochrana stromů, porostů a ploch pro vegetaci při stavebních činnostech.

24. Případný odpad vznikající při stavbě, bude likvidován v souladu s příslušnými ustanoveními zák. č. 185/2001 Sb., o odpadech a o změně některých dalších zákonů, ve znění pozdějších předpisů. Za odpad je v tomto případě považována i hlušina z podloží stavby. Při kolaudaci musí zhotovitel doložit zákonné využití nebo zneškodnění odpadu.
25. Na stavbě budou prováděny kontrolní prohlídky stavby dle předloženého plánu kontrolních prohlídek stavby.
26. Ze strany stavebníka budou splněny podmínky uvedené ve stanoviscích, vyjádřeních a rozhodnutích účastníků řízení a příslušných správců inženýrských sítí.
27. Stavebník je povinen v případě archeologického nálezu tuto skutečnost neprodleně nahlásit v souladu s ust. § 22 odst. 2 zákona č. 20/1987 Sb., o státní památkové péči, ve znění pozdějších předpisů, Archeologickému ústavu AV ČR a umožnit jemu nebo oprávněné organizaci na dotčeném území provést záchranný archeologický průzkum.
28. Stavebník je povinen v dostatečném předstihu před ukončením stavebních prací požádat o vydání kolaudačního souhlasu. Stavebník požádá písemně o provedení řízení min. jeden měsíc v předstihu. Pro vydání kolaudačního souhlasu stavebník opatří závazná stanoviska dotčených orgánů k užívání stavby vyžadovaná zvláštními právními předpisy a doloží dokumentaci skutečného provedení stavby.
29. Před vydáním kolaudačního souhlasu musí být provedeno předání a převzetí stavby, musí být předány doklady o výsledcích předepsaných zkoušek a doklady o ověření požadovaných vlastností výrobků.

Musí být dodrženy požadavky obsažené ve stanovisku:

Ministerstvo dopravy, č.j.: MD-39730/2021-910/2 ze dne 04.01.2022

Usnesení o stanovení MěÚ Králíky k provedení stavebního řízení

Městský úřad Králíky, odbor životního prostředí, č.j.: MUKR/20134/2021/OŽP/PB/2-245 ze dne 12.01.2022

Správní orgán po prostudování přiložené dokumentace vydává SOUHRNNÉ VYJÁDŘENÍ podle § 154 zákona č. 500/2004 Sb., správní řád, v platném znění (dále jen „správní řád“), zahrnující jednotlivá vyjádření k ochraně dotčených veřejných zájmů, které hájí na základě:

a) zákona č. 114/1992 Sb., o ochraně přírody a krajiny v platném znění (vyřizuje Ing. Josef Orlita, tel. 465 670 881)'. z předložené projektové dokumentace je zřejmé, že v rámci realizace záměru dojde ke kácení velkého množství dřevin z důvodu výstavby - obnova místních komunikací (§ 8 odst. 6 zákona 114/1992 Sb.) Proto je nutné požádat Obecní úřad Červená Voda o vydání závazného stanoviska pro účely stavebního záměru povolovaného v územním řízení.

Žádost o závazné stanovisko musí splňovat náležitosti žádosti o povolení kácení vyplývající z § 4 odst. 1 vyhlášky č. 189/1992 Sb. o ochraně dřevin a povolování jejich kácení.

Realizace akce je možná pouze za předpokladu, že bude příslušným správním orgánem (Obecní úřad Červená Voda) povoleno pokácení dřevin.

b) zákona č. 289/1995 Sb., o lesích v platném znění (vyřizuje Ing. Josef Orlita, tel. 465 670 881): k realizaci záměru podle přiložené dokumentace nemáme připomínek;

c) zákona č. 334/1992 Sb., o ochraně zemědělského půdního fondu v platném znění (vyřizuje Renata Macošková, tel. 465 670 883): stavbou budou dotčeny pozemky, které náleží do ZPF, proto je třeba závazného stanoviska k souhlasu s odnětím půdy ze ZPF (§ 9 odst. 1 zákona) a to na základě samostatné žádosti včetně příloh dle § 9 odst. 6 zákona. Finanční odvody za trvale odnímanou půdu se budou předepisovat, ale v případě, že žadatel po dokončení stavby předloží rozhodnutí silničního správního orgánu dle zák. č. 13/1997 Sb., o pozemních komunikacích, v platném znění, o zařazení příslušné dopravní a technické infrastruktury do kategorie silnice a místní komunikace (včetně jejich součástí a příslušenství) tak, aby byla splněna podmínka § 11a odst.1, písm. b) zákona, orgán ochrany ZPF v řízení o odvozech příslušnou část řízení ukončí;

d) zákona č. 201/2012 Sb., o ochraně ovzduší v platném znění (vyřizuje Růžena Urnerová DiS., tel, 465 670 885)'. k realizaci záměru podle přiložené dokumentace nemáme připomínek;

e) zákona č. 254/2001 Sb., o vodách v platném znění, zákona č. 274/2001 Sb., o vodovodech a kanalizacích pro veřejnou potřebu v platném znění a zákona č. 183/2006 Sb., o územním plánování a stavebním řádu v platném znění (vyřizuje Růžena Urnerová, DiS., tel. 465 670 885)'. v zájmové lokalitě se nachází vodní tok. V projektové dokumentaci je uvedeno, že stavbou nedojde k ovlivnění vodních poměrů. Vodoprávní úřad nemá k realizaci záměru námitek za předpokladu splnění následující podmínky. U toku nebudou volně skladovány závadné látky, lehce odplavitelný materiál a stavební materiál. Veškerý materiál, který by napadal do potočního koryta, musí být neodkladně beze zbytku odstraněn;

f) zákona č. 541/2020 Sb., o odpadech v platném znění (dále jen „zákon o odpadech“), § 146 odst. 3, písm. b), (vyřizuje Pavel Brandejs, tel. 465 670 882): Řešení záměru uvedené v předložené dokumentaci je v souladu se zákonem o odpadech a příslušnými prováděcími vyhláškami. K realizaci proto nemáme připomínek za předpokladu, že

- na požádání bude předložen přehled odpadů vzniklých při realizaci záměru a seznam subjektů, kterým byly odpady předány. Připomínáme, že odpady lze předat pouze do zařízení určeného pro nakládání s odpady;
- nekontaminovaná zemina a jiný přírodní materiál vytěžený během stavební činnosti bude použit ve svém přirozeném stavu pro účely stavby pouze na místě, na kterém byl vytěžen (§ 2 odst. 1, písm. e/ zákona o odpadech).

Jakýkoliv jiný způsob nakládání se zeminami vzniklými realizací stavby je možný pouze při splnění podmínek daných zákonem 541/2020 Sb., o odpadech (zemina jako odpad nebo vedlejší produkt). Použití těchto zemin k zasypávání je možné výhradně za podmínek daných § 34, odst. 6) zákona o odpadech, dále § 6 a § 79, odst. 4) vyhlášky 273/2021 Sb., o podrobnostech nakládání s odpady;

- předání odpovídajícího množství vzniklého stavebního a demoličního odpadu do zařízení určeného pro nakládání s odpady bude zajištěno písemnou smlouvou, uzavřenou před vznikem těchto odpadů, která bude na požádání předložena;
- při realizaci záměru bude dodržován postup pro nakládání s vybouranými stavebními materiály určenými pro opětovné použití, vedlejšími produkty a stavebními a demoličními odpady tak, aby byla zajištěna nejvyšší možná míra jejich opětovného použití a recyklace a aby nedošlo k míšení vybouraných recyklovatelných a opětovně použitelných odpadů s jinými odpady a zejména s nebezpečnými odpady a látkami;
- v případě vzniku odpadů kat. č. 17 03 01 (Asfaltové směsi obsahující dehet) nebo 17 03 02 (Asfaltové směsi neuvedené 17 03 01) je třeba postupovat dle kritérií, které stanovovala vyhláška č. 130/2019 Sb., při jejichž splnění je asfaltová směs vedlejším produktem nebo přestává být odpadem.

Uvedený záměr je tedy možný za předpokladu splnění výše uvedených podmínek.

Městský úřad Králíky, odbor životního prostředí, č.j.: MUKR/7447/2023/OŽP/RM/2-35 ze dne 10.07.2023

souhlas s trvalým odnětím níže uvedeného pozemku ze zemědělského půdního fondu p.p.č. 13, 34/1, 311/2 celková výměra odnětí půdy ze ZPF 68 m² v k.ú. Mlýnický Dvůr za účelem obnovy „místních komunikací 96c a 83c obec Mlýnický Dvůr“.

Části pozemků se trvale odnímá ze ZPF podle § 9 odst.8, písm. b) zákona za těchto podmínek:

1. Stavebník - investor (Obec Červená Voda č.p. 268, IČO 002 78 637, 561 61 Červená Voda) provede vytyčení hranic zájmového území a zajistí nepřekročení dané výměry v odnímaných plochách.
2. Ve smyslu § 8 odst.1, písm. a) zákona o ochraně zemědělského půdního fondu se uděluje výjimka z povinnosti provedení skřívky zeminy, vzhledem k tomu, že odnímaná půda se nachází v krajnicích stávajících místních komunikací a není technicky možné provést skřívku ornice.
3. Povinný k platbě odvodů - Obec Červená Voda č.p. 268, IČO:002 78 637, 561 61 Červená Voda, je povinen orgánu zemědělského půdního fondu příslušnému k rozhodnutí o odvodech a orgánu ochrany zemědělského půdního fondu, který vydal souhlas s odnětím doručit:
 - podle §11, odst. 4, písm. a) zákona, kopii pravomocného rozhodnutí, pro které je souhlas s odnětím podkladem a to do 6 měsíců ode dne nabytí právní moci;
 - a podle §11. odst. 4 písm. b) zákona, písemně oznámit zahájení realizace záměru, popřípadě zahájení další etapy záměru, a to nejpozději 15 dnů před jejím zahájením;
4. Zahájení prací bude investorem stavby předem oznámeno orgánu zemědělského půdního fondu.
5. Neodnímané části parcel dotčené odnětím zemědělské půdy musí být před vydáním rozhodnutí o odvodech odděleny geometrickým plánem a nadále musí být využívány k zemědělským účelům.
6. Na základě § 9 odst. 8 písm. d) zákona, bude v návaznosti na vydané pravomocné rozhodnutí podle zákona č. 183/2006 Sb., o územním plánování a stavebním řádu, ve znění pozdějších platných předpisů vydáno ve smyslu § 11 odst. 2 zákona o ochraně ZPF rozhodnutí o finančních odvodech.
7. V případě, že žadatel po dokončení stavby předloží rozhodnutí silničního správního orgánu dle zák. č. 13/1997 Sb., o pozemních komunikacích, v platném znění, o zařazení příslušné dopravní a technické infrastruktury do kategorie silnice a místní komunikace (včetně jejich součástí a příslušenství) tak, aby byla splněna podmínka § 11a odst.1, písm. b) zákona, orgán OZPF v řízení o odvodech příslušnou část řízení ukončí.
8. Dle ustanovení § 11 odst. 6 zákona - dojde-li ke změně v osobě povinného k platbě odvodů, je nový povinný k platbě odvodů povinen oznámit a doložit orgánu ochrany zemědělského půdního fondu, který vydal souhlas s odnětím (Městský úřad Králíky - odbor OŽP) a orgánu zemědělského půdního fondu příslušnému k rozhodnutí o odvodech tuto změnu a to do 1 měsíce od této změny.

Výpočet finančního odvodu zpracovala Ing. Lenka Richterová, Topolová 1757, 565 01 Choceň v měsíci 01/2022. Při výše uvedené akci se odnímá ze ZPF celkem 68 m² - za účelem obnovy místních komunikací 96c a 83c obec Mlýnický Dvůr a celková výše finančního odvodu je vyčíslena na 1.964,- Kč. Dle § 9. odst.9 zákona je tato částka je pouze orientační a bude upřesněna v rozhodnutí o finančních odvodech ze ZPF.

Ve smyslu § 10 odst.1 zákona je souhlas s trvalým odnětím ze zemědělského půdního fondu závaznou součástí rozhodnutí, která budou ve věci vydána podle zvláštních předpisů zák. č.183/2006 Sb. o územním plánování a stavebním řádu, ve znění pozdějších platných předpisů.

Žadatel je povinen plnit podmínky v něm stanovené ode dne, kdy tato rozhodnutí nabyla právní moci, popřípadě ve lhůtách v nich určených. Platnost vydaného souhlasu je totožná s platností těchto rozhodnutí a prodlužuje se současně s prodloužením jejich platnosti podle zvláštních předpisů zák. č. 183/2006 Sb. o územním plánování a stavebním řádu, ve znění pozdějších platných předpisů.

Souhlas však pozbývá platnosti uplynutím 3 let ode dne jeho oznámení žadateli, nestal-li se podkladem pro řízení podle zvláštních předpisů (§ 10 odst.3 zákona).

Zápis změny do katastru nemovitostí bude proveden na základě pravomocného rozhodnutí vydaného podle zvláštních předpisů a ohlášení vlastníka.

Orgán ochrany ZPF provede kontrolu výše stanovených podmínek.

Městský úřad Králíky, odbor územního plánování a stavební úřad, č.j.: MUKR/8831/2023/OÚPSÚ/LT ze dne 09.05.2023

ZÁVAZNÉ STANOVISKO orgánu územního plánování

Záměr je přípustný po splnění podmínky:

Záměr bude proveden v souladu s částí projektové dokumentace, která je přílohou tohoto závazného stanoviska. Další podmínky pro přípravu a uskutečnění záměru se nestanoví.

K pozemkům v k.ú. Heroltnice u Štítů není úřad územního plánování Králíky oprávněný se vyjádřit.

PLATNOST ZÁVAZNÉHO STANOVISKA:

Závazné stanovisko platí dva roky od jeho vydání.

Orgán územního plánování přezkoumal soulad záměru s politikou územního rozvoje.

Platná Politika územního rozvoje ČR záměr v jím dotčeném území neřeší, záměr se věcí řešených PÚR nedotýká.

Orgán územního plánování přezkoumal soulad záměru se zásadami územního rozvoje.

Platné Zásady územního rozvoje Pardubického kraje záměr v jím dotčeném území neřeší, záměr se věcí řešených ZÚR nedotýká.

Orgán územního plánování přezkoumal soulad záměru s územním plánem.

Orgán územního plánování přezkoumal soulad záměru s územním plánem a shledal, že záměr je s územním plánem v souladu.

Komunikace jsou přípustným, popřípadě využitím slučitelným s přípustným využitím předmětných ploch s rozdílným způsobem využití.

Orgán územního plánování přezkoumal soulad záměru s územní studií.

Pro předmětné území nebyla uznána a zaevidována územní studie.

Záměr je v souladu s územně plánovací dokumentací a územně plánovacími podklady platnými pro předmětné území.

Záměr je v souladu s územně plánovací dokumentací a územně plánovacími podklady obce Červená Voda.

Orgán územního plánování posoudil soulad navrhovaného záměru z hlediska uplatňování cílů a úkolů územního plánování stanovených v § 18 a 19 stavebního zákona.

Městský úřad Králíky jako orgán územního plánování posuzoval navrhované umístění záměru z hlediska naplnění cílů a úkolů územního plánování stanovených v § 18 a 19 stavebního zákona. Za relevantní považoval zejména vymezení zastavitelných ploch s ohledem na potenciál rozvoje území a míru využití zastavěného území (§ 18 odst. 4 stavebního zákona), a naplnění podmínek pro obnovu a rozvoj sídelní struktury a pro kvalitní bydlení (§ 19 odst. 1, písm. i) stavebního zákona)

Posuzovaný záměr je v souladu s požadavky ustanovení § 19 odst. 1, písm. i) stavebního zákona; splňuje rovněž podmínky pro hospodárné využívání zastavěného území podle § 18 odst. 4 stavebního zákona. Pro umístění navrženého záměru není nutné stanovovat podmínky.

Platnost závazného stanoviska lze prodloužit, pokud se nezmění podmínky v území.

Závazné stanovisko nepozbývá platnosti:

- a) bylo-li na základě žádosti podané v době jeho platnosti vydáno územní rozhodnutí, společné povolení nebo jiné obdobné rozhodnutí podle jiného zákona a toto rozhodnutí nabylo právní moci,
- b) byla-li na základě návrhu veřejnoprávní smlouvy nahrazující územní rozhodnutí nebo společné povolení podaného v době jeho platnosti uzavřena veřejnoprávní smlouva a tato veřejnoprávní smlouva nabyla účinnosti, nebo
- c) nabyli-li právních účinků územní souhlas nebo společný územní souhlas a souhlas s provedením ohlášeného stavebního záměru vydaný k oznámení stavebního záměru učiněného v době platnosti závazného stanoviska.

Městský úřad Králíky, odbor výstavby a technické správy, č.j.: MUKR/207/2022/OVTS/LN/280.10/vyj-1 ze dne 05.01.2022

1. Stavbu dle předložené projektové dokumentace je možné realizovat na základě stavebního povolení vydaného dle zák. č. 183/2006, o územním plánování a stavebním úřadu, ve znění pozdějších předpisů, které vydá speciální stavební úřad (Městský úřad Králíky, odbor VTS).

2. V souvislosti s výstavbou nesmí být poškozeny ani znečištěny užívané komunikace. Veškerá znečištění případně poškození musí být neprodleně realizační firmou okamžitě odstraněny jejím nákladem.

3. V případě provádění stavebních prací na místní komunikaci požádá zhotovitel stavebních prací v předstihu minimálně 30-ti dnů silniční správní úřad Obecní úřad Červená Voda, odbor stavební, silniční a životního prostředí o povolení zvláštního užívání místní komunikace pro provádění stavebních prací podle § 25 odst. 1 a 6 písm. c) bod 3 zák. č. 13/1997 Sb., zákona o pozemních komunikacích, ve znění pozdějších předpisů.

4. Z důvodu zabezpečení průběhu provádění stavebních prací požádá zhotovitel prací Městský úřad Králíky, odbor VTS o stanovení přechodné úpravy provozu na pozemních komunikacích. Součástí žádosti musí být schválený návrh DZ a vyjádření Policie ČR KŘPPK Dopravní inspektorát Ústí nad Orlicí z hlediska BESIP.

Závazná část:

Stavební a vyvlastňovací úřad Městského úřadu v Zábřeze, jako dotčený orgán příslušný podle § 136 zákona č. 500/2004 Sb., správní řád, ve znění pozdějších předpisů (dále jen "správní řád"), a podle dále uvedených ustanovení jednotlivých zvláštních zákonů, po posouzení žádosti a po zkoordinování požadavků na ochranu dotčených veřejných zájmů, vydává podle ustanovení § 4 odst. 2 a 7 zákona č. 183/2006 Sb., o územním plánování a stavebním řádu (stavební zákon), ve znění pozdějších předpisů (dále jen "stavební zákon") a podle § 136 a § 149 odst. 1 a 2 správního řádu toto **kladné** koordinované závazné stanovisko pro úseky, které jako dotčený orgán hájí:

Městský úřad Zábřeh, Odbor správní, oddělení životního prostředí

1. Ochrana přírody a krajiny

Veřejné zájmy, které dotčený orgán hájí podle § 76 odst. 1 písm. a), § 8 odst. 6 zákona č. 114/1992 Sb., o ochraně přírody a krajiny, ve znění pozdějších předpisů, § 77 odst. 1 písm. n), § 66 zákona č. 114/1992 Sb., o ochraně přírody a krajiny, ve znění pozdějších předpisů, jsou záměrem dotčeny. Záměr je možné uskutečnit za těchto podmínek:

- V případě potřeby kácení dřevin rostoucích mimo les je třeba souhlasu příslušného orgánu ochrany přírody, kterým je MěÚ Štítý. Orgán ochrany přírody vydává souhlas podle § 8 zákona č. 114/1992 Sb. buď rozhodnutím, nebo závazným stanoviskem.

- Stavební záměr je umístěn na území ptačí oblasti soustavy Natura 2000, konkrétně Ptačí oblasti Králický Sněžník. Žadatel je podle § 45i zákona o ochraně přírody a krajiny povinen si opatřit stanovisko příslušného orgánu ochrany přírody, zda zamýšlený záměr může mít významný vliv na předmět ochrany nebo celistvost ptačí oblasti. Příslušným orgánem ochrany přírody je Krajský úřad Olomouckého kraje, Odbor životního prostředí a zemědělství.

Ing. Nimrichter Tomáš 583 468 256

2. Ochrana ovzduší

Veřejné zájmy, které dotčený orgán hájí podle § 11 odst. 3, § 12 odst. 1, 3 zákona č. 201/2012 Sb., o ochraně ovzduší, ve znění pozdějších předpisů, jsou záměrem dotčeny. Dotčený orgán k záměru nemá připomínky.

Bc. Kamler Jakub 583 468 251

3. Odpadové hospodářství

Veřejné zájmy, které dotčený orgán hájí podle § 146 odst. 3 písm. b) zákona č. 541/2020 Sb., o odpadech, ve znění pozdějších předpisů, jsou záměrem dotčeny. Záměr je možné uskutečnit za těchto podmínek:

- S veškerými odpady, které vzniknou během akce, bude nakládáno v souladu se zákonem č. 541/2020 Sb., o odpadech a o změně některých dalších zákonů, v platném znění a jeho prováděcími předpisy.

- Všechny odpady, které vzniknou při akci, musí být uloženy, zabezpečeny a přepravovány tak, aby neznečišťovaly staveniště ani jeho okolí.

- Investor resp. prováděcí firma bude odpady vznikající při akci přednostně využívat v rámci této stavby, případně i při svých dalších aktivitách, nebo je nabízet k využití jiným osobám.

Odpady musí být s výjimkou zeminy před dalším využitím recyklovány na schváleném zařízení.

- Odpady, které není možno využít, musí být odstraněny na zařízení, jež je k tomu určeno. Z odpadů budou nejprve vytríděny využitelné složky.

- Na úpravu terénu nebudou použity odpady.

- Využití recyklátu ze stavebního odpadu je možné, za předpokladu, že nebude obsahovat příměsi a látky závadné vodám.

- Stavebník předloží u závěrečné kontrolní prohlídky stavby doklady o předání odpadů z realizace stavby oprávněné osobě v rozsahu odpovídajícím průběžné evidenci o odpadech a způsobech nakládání s odpady (doklady o předání odpadů podle § 26 vyhl. č. 273/2021 Sb., a to v rozsahu její příl. č. 13 - v dokladu bude uvedeno místo vzniku, původce odpadu, oprávněná osoba, katalogové číslo, množství odpadu, datum vzniku, IČP, IČZ).

- Zeminu a jiný přírodní materiál vytěžený během stavebních činností lze využít v případě, že vlastník zeminy prokáže, že bude použita v přirozeném stavu v místě stavby a že jejím použitím nepoškodí nebo neohrozí životní prostředí nebo lidské zdraví. V případě, že zemina bude použita na jiných stavbách (pozemcích), je nutno vždy doložit příslušné rozbory podle přílohy č. 5 vyhlášky č. 273/2021 Sb., a to dle podmínek uvedených v § 6 téže vyhlášky.

Rozbory včetně původu zeminy budou uloženy u stavebníka k případné kontrole.

Bc. Kamler Jakub 583 468 251

4. Ochrana lesa

Veřejné zájmy nejsou záměrem dotčeny.

Ing. Nimrichter Tomáš 583 468 256

5. Ochrana zemědělského půdního fondu

Veřejné zájmy, které dotčený orgán hájí podle zákona č. 334/1992 Sb., o ochraně zemědělského půdního fondu, ve znění pozdějších předpisů, jsou záměrem dotčeny. Záměr je možné uskutečnit za těchto podmínek:

- V projektové dokumentaci je uvedeno, že výše uvedeným záměrem má být trvale dotčen pozemek p. č. 1568 v k. ú. Heroltice u Štítů, který je součástí zemědělského půdního fondu (dále jen "ZPF").

- Z výše uvedeného důvodu je nezbytné požádat příslušný orgán ochrany ZPF, zde Městský úřad Zábřeh, oddělení životního prostředí, o trvalé odnětí půdy ze ZPF pro realizaci výše uvedené stavby dle § 9 odst. 6 zákona č. 334/1992 Sb., o ochraně ZPF, ve znění pozdějších předpisů.

K žádosti je nutné doložit následující podklady:

- a) předběžnou bilanci skrývky kulturních vrstev půdy a návrh způsobu jejich hospodárného využití,
 - b) výsledky pedologického průzkumu,
 - c) údaje o odvodnění a závlahách,
 - d) údaje o protierozních opatřeních,
 - e) informaci, v jakém následném řízení podle zvláštního právního předpisu má být souhlas s odnětím zemědělské půdy ZPF podkladem,
 - f) zakres hranic bonitovaných půdně ekologických jednotek s vyznačením tříd ochrany,
 - g) výpočet odvodů za odnětí půdy ze ZPF,
 - h) vyjádření vlastníka zemědělské půdy, jejíž odnětí ze ZPF se navrhuje, nebo jiné osoby, která je oprávněna tuto zemědělskou půdu užívat, nejedná-li se o žadatele, k navrhovanému odnětí nebo nejde-li o záměr, pro který je stanoven účel vyvlastnění zákonem, nebo nejde-li o záměr, pro který lze tuto zemědělskou půdu vyvlastnit.
- Upozornění: Výpočet odvodů se nedokládá, pokud se jedná o stavbu místní komunikace dle zákona č. 13/1997 Sb., o pozemních komunikacích, v platném znění. Tuto skutečnost musí žadatel doložit pasportem komunikací příslušné obce nebo čestným prohlášením obce.
- Pokud se však jedná o stavbu účelové komunikace dle zákona č. 13/1997 Sb., o pozemních komunikacích, v platném znění, musí být výpočet odvodů doložen.

Bc. Krmelová Nikola 583 468 250

6. Ochrana vod

Veřejné zájmy, které dotčený orgán hájí podle § 17 odst. 1 zákona č. 254/2001 Sb., o vodách a o změně některých zákonů (vodní zákon), ve znění pozdějších předpisů, jsou záměrem dotčeny.

Záměr je možné uskutečnit za těchto podmínek:

- Jestliže dojde záměrem k dotčení koryta vodního toku, popřípadě pozemků sousedícími s vodním tokem - Březná, podléhá předmětná akce vydání souhlasu vodoprávního úřadu dle § 17 odst. 1 písm. a) vodního zákona. Souhlas je vydáván formou závazného stanoviska na základě žádosti investora stavby nebo jeho zplnomocněného zástupce. K žádosti budou doloženy doklady dle § 16 vyhlášky č. 183/2018 Sb., o náležitostech rozhodnutí a dalších opatření vodoprávního úřadu a o dokladech předkládaných vodoprávnímu úřadu, ve znění pozdějších předpisů, včetně stanoviska správce povodí i toku - obojí Povodí Moravy, s. p. Brno.

Ing. Pospíšilová Jana 583 468 252

Městský úřad Zábřeh, Odbor správní, oddělení dopravy

7. Ochrana pozemních komunikací

Veřejné zájmy, které dotčený orgán hájí podle § 40 odst. 4 zákona č. 13/1997 Sb., o pozemních komunikacích, ve znění pozdějších předpisů, jsou záměrem dotčeny. Záměr je možné uskutečnit za těchto podmínek:

- Navrhovanou stavbou bude dle předložené PD dotčena místní komunikace III. třídy v katastrálním území Mlýnický Dvůr a Heroltice u Štítů, pro níž jsou věcně a místně příslušnými silničními správními úřady Obecní úřad Červená Voda na území k. ú. Mlýnický Dvůr a Městský úřad Štítů na území k. ú. Heroltice u Štítů, které před vydáním povolení podle stavebního zákona posoudí respektování platných ustanovení zákona č. 13/1997 Sb., o pozemních komunikacích, ve znění pozdějších předpisů (dále jen "zákon o pozemních komunikacích"), a to ustanovení § 10 týkající se povolení dopravních připojení nebo jejich úpravu, případně ustanovení § 25 odst. 6 písm. d) týkající se vydání povolení pro umístění inženýrských sítí do místní komunikace, popř. povolení zvláštního užívání místní komunikace při vlastní realizaci nebo uzavírky místní komunikace. V případě omezení silničního provozu při realizaci stavební úpravy je MěÚ Zábřeh, Odbor správní, oddělení dopravy věcně a místně příslušný ke stanovení přechodné úpravy provozu na dotčených pozemních komunikacích mimo silnice I. třídy ve správním obvodu obce s rozšířenou působností Zábřeh.
- Z hlediska speciálního stavebního úřadu a jeho místní příslušnosti je třeba, aby o určení speciálního stavebního úřadu příslušného k vydání společného povolení rozhodl nejbližší společný nadřízený správní orgán.
- Podle ustanovení § 16 odst. 2 písm. b) zákona, o pozemních komunikacích je v územním, stavebním a ve společném územním a stavebním řízení dotčeným orgánem příslušným k uplatnění stanoviska k zajištění bezpečnosti a plynulosti provozu na pozemní komunikaci Policie České republiky, proto je třeba požádat o stanovisko k projektové dokumentaci příslušnou součást Policie české republiky.

Ing. Till Radovan 583 468 131

Městský úřad Zábřeh, Odbor rozvoje a územního plánování

8. Územní plánování

Veřejné zájmy, které dotčený orgán hájí podle § 6 odst. 1 písm. e), § 96b zákona č. 183/2006 Sb., o územním plánování a stavebním řádu (stavební zákon), ve znění pozdějších předpisů, jsou záměrem dotčeny. Záměr je možné uskutečnit za těchto podmínek:

- Záměr je v souladu z územně plánovací dokumentací za podmínky souhlasu oprávněného investora pro územní rezervu pro přeložku silnice 1/43, kterým je Ředitelství silnic a dálnic České republiky.

Proti tomuto závaznému stanovisku se nelze odvolat. Nezákonné závazné stanovisko lze zrušit nebo změnit v přezkumném řízení. Závazné stanovisko není samostatným rozhodnutím ve správním řízení. Obsah závazného stanoviska je závazný pro výrokovou část rozhodnutí stavebního úřadu. Závazné stanovisko lze zrušit nebo změnit pouze v rámci odvolacího řízení proti rozhodnutí stavebního úřadu, které bude závazným stanoviskem podmíněno.

Městský úřad Zábřeh, odbor rozvoje a územního plánování, č.j.: MUZB/26783/2023 ze dne 15.05.2023

Závazné stanovisko:

Záměr je z hlediska souladu s politikou územního rozvoje a územně plánovací dokumentací a z hlediska uplatňování cílů a úkolů územního plánování přípustný.

Orgán územního plánování podle § 96b odst. 3 stavebního zákona stanoví podmínky pro uskutečnění záměru:

1. Záměr bude umístěn a proveden v souladu s částí předložené dokumentace.

Městský úřad Zábřeh, odbor správní, oddělení životního prostředí, č.j.: MUZB/25640/2022/OZP ze dne 24.05.2022

Souhlas k trvalému odnětí zemědělské půdy ze zemědělského půdního fondu o celkové výměře 0,0052 ha za účelem realizace záměru: „Obnova místních komunikací 96c a 83c obec Mlýnický Dvůr“ na níže uvedeném pozemku (dále jen „dotčený pozemek“), p.p.č. 1568 v k. ú. Heroltice u Štítů.

Souhlas k odnětí půdy ze zemědělského půdního fondu (dále jen „ZPF“) se vydává ve prospěch žadatele: Obec Červená Voda, IČ 00278637, Červená Voda č. p. 268, 561 61 Červená Voda, kterého zastupuje na základě plné moci B K N, spol. s r.o., IČ 15028909, Vladislavova č. p. 29, 566 01 Vysoké Mýto-Město, výhradně pro účely realizace výše uvedeného stavebního záměru.

V souladu s ustanovením § 9 odst. 8 písm. b) zákona MěÚ stanovuje k zajištění ochrany ZPF a pro naplnění veřejného zájmu na zadržení vody v krajině následující podmínky:

1. Investor dodrží v podkladech navržená opatření pro naplnění veřejného zájmu na zadržení vody v krajině.
2. Při stavebních pracích nesmí být porušen drenážní systém melioračního opatření na pozemku p. č. 1568 v k. ú. Heroltice u Štítů ani narušen tak, aby došlo ke změně odtokových poměrů v dané lokalitě.

3. Dojde-li vlivem stavebních prací ke změně vodních poměrů na okolních pozemcích (zejména na lokalitách s provedenými melioracemi), zajistí žadatel na své náklady nápravná opatření k odstranění tohoto stavu.

Za trvalé odnětí půdy ze ZPF se v souladu s ustanovením § 11a odst. 1 písm. b) zákona odvod finanční částky nepředepisuje.

STAVEBNÍK JE PODLE § 11 ODS. 4 ZÁKONA POVINEN ZDEJŠÍMU ORGÁNU STÁTNÍ SPRÁVY NA OCHRANU ZPF PÍSEMNĚ OZNÁMIT ZAHÁJENÍ REALIZACE ZÁMĚRU A TO NEJPOZDĚJI 15 DNŮ PŘED ZAHÁJENÍM.

POKUD PRÁVNICKÁ OSOBA (ZDE STAVEBNÍK) NEOZNÁMÍ ZAHÁJENÍ REALIZACE ZÁMĚRU VE STANOVENÉ LHŮTĚ, DOPOUŠTÍ SE TÍM PŘESTUPKU DLE § 20A ODS. 1 PÍSM. K) ZÁKONA, ZA KTERÝ LZE ULOŽIT POKUTU DLE § 20A ODS. 3 PÍSM. C) ZÁKONA AŽ DO VÝŠE 500.000,- Kč.

Dokumentace, která je podkladem pro vydání tohoto souhlasu, bude uložena u orgánu ochrany ZPF Městského úřadu Zábřeh.

Dle ustanovení § 10 odst. 3 zákona byl-li souhlas k odnětí zemědělské půdy ze ZPF vydán formou rozhodnutí, pozbývá platností, nebyla-li realizace záměru zahájena do 3 let ode dne nabytí jeho právní moci.

Vzhledem k tomu, že kromě žadatele a vlastníka dotčeného pozemku, který s odnětím souhlasí, nejsou další účastníci řízení, bylo rozhodnuto na základě podkladů doručených žadatelem. MěÚ v tomto případě nepoužil ustanovení § 36 a § 47 správního řádu a vydal v souladu s ustanovením § 71 odst. 1 správního řádu rozhodnutí bez zbytečného odkladu.

Krajský úřad Pardubického kraje, odbor životního prostředí a zemědělství, č.j.: 44943/2023/OŽPZ/Zi ze dne 18.05.2023

V předmětné věci vydává Krajský úřad Pardubického kraje jako orgán příslušný dle ustanovení § 77a odst. 4 písm. o) zákona toto stanovisko dle § 45i zákona:

Předložený záměr nemůže mít samostatně ani ve spojení s jinými záměry a koncepcemi významný vliv na vymezené ptačí oblasti a evropsky významné lokality.

Pozemek dotčený záměrem se nachází v ptačí oblasti Králický Sněžník. Předmětem ochrany je zde chrástal polní (Crex crex) a jeho biotop. Tento druh hnízdí na vlhkých loukách, pastvinách a ladech.

Důležitým faktorem je přítomnost mokřin, pramenišť a drobných krajinných struktur (kamenné snosy, vrbové křoviny apod.), které po případném pokosení luk poskytují vhodná refugia. Vzhledem k tomu, že předmětem záměru je rekonstrukce stávajících komunikací, lze dle názoru Krajského úřadu předpokládat, že záměrem nedojde k přímému ovlivnění předmětu ochrany ani celistvosti této ptačí oblasti.

Nejbližší (cca 6,5 km a více) evropsky významná lokalita (EVL) je lokalita Tichá Orlice. Předmětem ochrany je zde druh mihule potoční (Lampetra planifrons). Vzhledem k charakteru záměru považuje OOP uvedenou vzdálenost za dostatečnou pro to, aby mohl být vyloučen významný vliv záměru na EVL.

Záměr je dle názoru Krajského úřadu možné považovat za takový, jehož realizace a provoz nemohou mít významný negativní vliv na širší okolí. Potencionální negativní vliv záměru (zabor nezastavěné půdy, znečištění, hluk) je tedy pouze lokální, omezený pouze na místo realizace záměru a jeho blízké okolí (maximálně desítky metrů).

Krajský úřad nemá v současné době žádné informace (ze své činnosti, nebo z dalších dostupných zdrojů - např. územní plány, informační systémy EIA/SEA apod.) o přípravě či realizaci takových záměrů či koncepcí, které by (dle své charakteristiky či svým provedením či provozem) mohly mít ve spojení s předmětným záměrem významný negativní vliv na předměty ochrany nebo celistvost evropsky významných lokalit nebo ptačích oblastí.

Krajský úřad Pardubického kraje posoudil záměr, jeho umístění a rozsah a dospěl k závěru, že výše uvedený záměr nemůže mít významný vliv na vymezené ptačí oblasti ani evropsky významné lokality v jeho působnosti, jak ve svém stanovisku uvádí.

Toto stanovisko je platné výhradně pro rozsah záměru, který byl předmětem tohoto stanoviska;

jakékoliv doplnění je v takovém případě nutné vnímat jako změnu záměru a je nutné je opětovně ke stanovisku dle § 45i odst. 1 zákona předložit příslušným orgánům ochrany přírody.

Toto stanovisko nenahrazuje stanoviska, vyjádření či rozhodnutí, vydávaná podle ustanovení jiných paragrafů zákona č. 114/1992 Sb., o ochraně přírody a krajiny, nebo jiných zákonů.

Krajské ředitelství policie Pardubického kraje, Územní odbor Ústí nad Orlicí, dopravní inspektorát:

č.j. KRPE-96965-2/ČJ-2019-171106 č.j.: KRPE-96965-3/ČJ-2021-171106 ze dne 21.12.2021

SOUHLASÍ

se stavebními úpravami křižovatky místních komunikací a sjezdů k nemovitostem umístěním sjezdu vyprojektovaným na stavbu: "Červená Voda - Mlýnický Dvůr, obnova místní komunikace 96c a 83c", při dodržení těchto podmínek:

1.) Plocha sjezdů bude odvodněna tak, aby srážková voda nevytékala na silnici. Sjezdy budou zpevněné, bezprašné a jeho užíváním nesmí docházet k znečišťování silnice. Brány a branky se nesmí otevírat do silnice.

2.) Budou dodrženy rozhledové trojúhelníky. V rozhledových polích nesmí být překážka bránící ve výhledu vyšší než 0,75 m. Přípustné jsou ojedinělé překážky o šířce menší než 0,15 m a ve vzájemné vzdálenosti větší než 10 m (veřejné osvětlení, dopravní značení, strom). Po celou dobu existence připojení bude zajištěno, aby požadovaným rozhledům nebránily ani přechodné překážky (např. vegetace, shrnutý nebo navátý sníh). Tyto přechodné překážky budou v případě výskytu bezodkladně odstraňovány.

Pokud budou výše uvedené podmínky splněny, bude možno konstatovat, že stavební úpravy křižovatky a sjezdů pozemku odpovídají obecným požadavkům na bezpečnost a plynulost provozu na pozemních komunikacích.

č.j.: KRPE-96965-3/ČJ-2021-171106 ze dne 21.12.2021

SOUHLASÍ

dle § 16 odst. 2 písm. b) zákona č. 13/1997 Sb., o pozemních komunikacích ve znění pozdějších předpisů s předloženou projektovou dokumentací pro společné povolení na akci: „Červená Voda - Mlýnický Dvůr, obnova místní komunikace 96c a 83c“, při dodržení těchto podmínek:

1) Pokud při umístění inženýrských sítí a jiných nadzemních nebo podzemních vedení všeho druhu v silničním pozemku, na něm nebo mostních objektech dojde k užití komunikací jiným než obvyklým způsobem, nebo účelům a může-li při tom dojít k ovlivnění bezpečnosti a plynulosti silničního provozu, bude zhotovitelem předložena žádost závazného stanoviska k provádění stavebních prací dle § 25 odst. 6 písm. d) zákona č. 13/1997 Sb., o pozemních komunikacích.

2) Návrh stanovení místní nebo přechodné úpravy projedná ve smyslu ust. § 77 odst. 3 výše uvedeného zákona č. 361/2000 Sb., se zdejší součástí Policie ČR silniční správní orgán.

3) Před instalací trvalého dopravního značení - před kolaudací - bude provedena inspekční prohlídka na místě stavby a porovnána odsouhlasená situace pro stavební povolení s aktuálním stavem po výstavbě komunikací. Inspekční prohlídky se zúčastní projektant, investor, zhotovitel, místně příslušný silniční správní orgán a zástupce DI PČR Ústí nad Orlicí. DI PČR si vyhrazuje právo návrhu případných změn odsouhlaseného trvalého dopravního značení s ohledem na aktuální dopravní situaci v místě prováděné stavby, aktuální legislativu nebo reakci na případnou změnu projektu před dokončením stavby.

Pokud budou výše uvedené podmínky splněny, lze konstatovat, že stavba bude odpovídat obecným požadavkům na bezpečnost a plynulost provozu na pozemních komunikacích.

Krajské ředitelství Olomouckého kraje, Územní odbor Šumperk, č.j.: KRPM-70216-2/ČJ-2023-140906 ze dne 15.05.2023

SOUHLASÍ s vydáním stavebního povolení pro uvedenou stavbu.

V rámci vydání dalších případných stanovisek z naší strany pro výše uvedenou stavbu, požadujeme splnění následujících podmínek:

a) Stavba bude provedena, dle předložené dokumentace.

b) V rámci probíhajícího a dalších stupňů řízení a nejpozději při kolaudačním řízení, upozorňujeme na předložení splnění požadavků osvětlení dotčených ploch pozemních komunikací, dle příslušných ČSN CEN TR/13201- 1,2,3,4 a TKP kapitola 15 osvětlení pozemních komunikací.

c) Při přizvání naší strany k případnému vydání stanoviska v rámci vydání kolaudačního souhlasu pro objekt stavby veřejného osvětlení dotčených ploch pozemních komunikací příslušným stavebním úřadem, požadujeme pro vydání tohoto souhlasu doložení splnění níže uvedených požadavků v souladu Technických kvalitativních podmínek č. 15- Osvětlení pozemních komunikací + Dodatek č. 1 - Osvětlení pozemních komunikací vydaných MINISTERSTVEM DOPRAVY - Odboru pozemních komunikací spočívající v předložení dokladů o kvalitě a shodě zabudovaných výrobků podle čl. 15.2.1 této kapitoly TKP; s výsledky světelně-technického měření, včetně hodnot naměřených v jednotlivých kontrolních bodech, výpočtu sledovaných hodnot a jejich porovnání s hodnotami uvedenými podle výpočtů v dokumentaci stavby. Před měřením musí být nová osvětlovací soustava provozována minimálně 100 hodin (z důvodu zahoření světelných zdrojů), měření musí být provedeno podle ČSN EN 13201-4 přístroji s platnou kalibrací.

Obec Červená Voda, č.j.: OUCV/1631/2019/OSSZP ze dne 14.06.2019

Vyjádření k sítím k akci: „Obnova místní komunikace. Červená Voda – Mlýnický Dvůr“

Obec Červená Voda vlastní v zájmovém území výše uvedené stavby podzemní vedení splaškové kanalizace, tak jak je zakresleno v přiložené situaci, která tvoří nedílnou součást tohoto vyjádření.

V případě dalších otázek ohledně provádění výkopových prací kontaktujte prosím technika obce pana Lukáše Stejskala (tel. 736 279 515).

Stavebník nebo jím pověřená třetí osoba, je povinen obrátit se na provozovatele veřejného vodovodu Služby obce Červená Voda, s.r.o., a to ve všech případech, ve kterých zjistil, že jeho záměrem dojde ke střetu s podzemním vedením vodovodu nebo zasahuje do jeho ochranného pásma.

Obecní úřad Červená Voda, č.j.: OUCV/317/2022/OSSZP/246.10 ze dne 25.01.2022

ZÁVAZNÉ STANOVISKO

Dne 24.1.2022 pod č.j.: OUCV/317/2022/OSSZP podala u Obecního úřadu Červená Voda, odboru stavebního, silničního a životního prostředí Obec Červená Voda, IČ 278637, se sídlem Červená Voda 268, 561 61 Červená Voda (dále jen „žadatel“), žádost o vydání závazného stanoviska ke kácení dřevin rostoucích mimo les z důvodu realizace stavby: „Červená Voda - Mlýnický Dvůr, obnova místní komunikace 96 c a 83 c“.

Obecní úřad Červená Voda, odbor stavební, silniční a životního prostředí jako příslušný orgán vykonávající státní správu na úseku ochrany přírody a krajiny podle § 76 odst. 1 písm. a) zákona č. 114/1992 Sb., o ochraně přírody a krajiny, ve znění pozdějších předpisů (dále jen „zákon“) a podle § 11 zákona č. 500/2004 Sb., správní řád, ve znění pozdějších předpisů (dále jen „správní řád“), vydává jako dotčený orgán v souladu s ustanovením § 4 odst. 2 písm. a) zákona č. 183/2006 Sb., o územním plánování a stavebním řádu ve znění pozdějších předpisů (dále jen „stavební zákon“) a ustanovením § 149 odst. 1 správního řádu, podle § 8 odst. 6 zákona a na základě vyhodnocení funkčního a estetického významu dřevin toto závazné stanovisko:

1. Žadateli se uděluje souhlas k pokácení:

- 1 ks olše lepkavé (dvoják), o = 100 cm na p.p.č. 2107 v k.ú. Mlýnický Dvůr, Kácení se povoluje za těchto podmínek:
- Kácení bude provedeno až po nabytí právní moci rozhodnutí speciálního stavebního úřadu nebo po nabytí účinnosti ohlášení speciálnímu stavebnímu úřadu.
- Kácení dřevin je možné provést pouze v případě realizace výše uvedené stavby.

2. ukládá žadateli

podle ustanovení § 9 odst. 1 zákona náhradní výsadbu 1 ks javoru klenu nebo 1 ks buku lesního velikosti sazenice 50-100 cm na vhodném pozemku ve vlastnictví žadatele v katastrálním území Červená Voda, a to v termínu do 1 roku od data provedení povoleného kácení, s následnou péčí po dobu 5 let.

Následná péče bude spočívat v:

- 1) v kontrole stavu výsadeb (min. po zimě a před zimou),
- 2) v dosadbách za uhynulé jedince,
- 3) ochraně proti zaplevelení kořenových mís,
- 4) kontrole a případné opravě kůlů, úvazků a ochran proti okusu,
- 5) v provedení výchovného řezu,
- 6) záливce výsadeb (dle konkrétních vláhových podmínek).

Služby obce Červená Voda, vyjádření k existenci inž. sítí ze dne 21.02.2022

Vyjádření o existenci inženýrských sítí pro projekt akce:

ČERVENÁ VODA - MLÝNICKÝ DVŮR, OBNOVA MÍSTNÍ KOMUNIKACE 96 c A 83c

Společnost Služby obce Červená Voda, s.r.o. je v zájmovém území provozovatelem veřejné kanalizace a vodovodu.

Poloha kanalizace a vodovodu je zakreslena v přiložené situaci tohoto vyjádření

Obecně uvádím, že ochranné pásmo podzemního vedení kanalizace i vodovodu je vymezeno vodorovnou vzdáleností od vnějšího líce stěny potrubí 1,5 m na každou stranu u kanalizačních stok i vodovodů do průměru 500 mm. Při činnostech v blízkosti podzemního vedení kanalizace či vodovodu je stavebník nebo jím pověřená třetí osoba (dále jen „stavebník“) povinen respektovat ochranná pásma podzemního vedení tak, aby nedošlo k poškození nebo zamezení přístupu k vedení. Pokud by budované podzemní sítě svými ochrannými pásmy zasahovaly do prostoru stávající trasy podzemního vedení kanalizace, příp. vodovodu, nebo do jejich ochranného pásma, je stavebník povinen realizovat taková opatření, aby mohla být prováděna údržba a opravy vedení.

Před začátkem stavebních prací stavebník zajistí vytyčení trasy podzemního vedení kanalizace i vodovodu v terénu. S vyznačenou trasou seznámí pracovníky, kteří budou stavební práce provádět. Zároveň je upozorní, aby v ochranném pásmu podzemního vedení kanalizace či vodovodu nepoužívali žádných mechanizačních prostředků a aby při provádění prací v těchto místech dbali zvýšené opatrnosti. Dojde-li při provádění stavebních prací k odkrytí podzemního vedení kanalizace či vodovodu, je stavebník povinen vyzvat provozovatele ke kontrole vedení před zakrytím.

Město Štítý, č.j.: MUST/215/2022 a č.j.: MUST/217/2022 ze dne 27.01.2022

Rada města se seznámila s předloženou projektovou dokumentací zpracovanou Bc. Jakubem Heroldem, BKN spol. s.r.o., Vysoké Mýto a sděluje, že město Štítý s ch v a l u j e záměr obnovy místní komunikace 96ca 83c v části Červená Voda – Mlýnický Dvůr dle předložené projektové dokumentace.

č.j.: MUST/217/2022 ze dne 27.01.2022

rada města Štítý projednala žádost na 74. jednání dne 26.1.2022 a vydala stanovisko města Štítý.

Na základě žádosti sděluje, že město Štítý provede kácení dřevin 2 ks jasanů pozemku p.č. 1778 v k.ú. Heroltice u Štítů dle přiloženého situačního nákresu na trase A.

Krajský úřad Olomouckého kraje, odbor životního prostředí a zemědělství, č.j.: KUOK 35249/2022

Stanovisko s vyloučením významného vlivu na lokality soustavy NATURA 2000

Krajský úřad Olomouckého kraje, Odbor životního prostředí a zemědělství, jako orgán ochrany přírody, příslušný podle § 77a odst. 4 písm. o) zákona č. 114/1992 Sb., o ochraně přírody a krajiny ve znění pozdějších předpisů (dále jen zákon), po posouzení záměru Červená Voda - Mlýnický Dvůr, obnova místní komunikace 96c A 83c vydává v souladu s § 45i odst. 1 výše uvedeného zákona toto stanovisko:

Záměr nemůže mít samostatně nebo ve spojení s jinými záměry a koncepcemi významný vliv na předmět ochrany nebo celistvost evropsky významné lokality ani ptačí oblasti.

Odůvodnění:

Předmětem záměru je obnova místní komunikace prováděná v rámci komplexních pozemkových úprav. Dotčená komunikace v části svého průběhu tvoří hranici mezi Pardubickým a Olomouckým krajem. Předmětný záměr není v přímém styku s žádnou evropsky významnou lokalitou (EVL) soustavy NATURA 2000. Záměr je ovšem v překryvu s ptačí oblastí (PO) soustavy NATURA 2000 - PO Králický Sněžník, kde je předmětem ochrany chrástal polní (Crex crex) a jeho biotop.

Po posouzení umístění, rozsahu a charakteru záměru lze konstatovat, že záměr nemůže mít přímé, nepřímé ani sekundární vlivy na předmět ochrany těchto ani jiných lokalit soustavy NATURA 2000, a to včetně možných kumulativních vlivů. Stanovisko je vztaženo pouze na části záměru nacházející na území, které je v kompetenci Krajského úřadu Olomouckého kraje, Odboru životního prostředí a zemědělství.

ČEZ Distribuce, a.s., zn.: 001134123058 ze dne 24.5.2023 a zn.: 0101934662 ze dne 04.05.2023

Vyjádření k žádosti o souhlas s činností a/nebo s umístěním stavby v ochranném pásmu zařízení distribuční soustavy Stavba a/nebo s ní související činnost na pozemku parcelní číslo dle předložené PD v katastrálním území Mlýnický Dvůr vedená pod názvem "ČERVENÁ VODA - MLÝNICKÝ DVŮR OBNOVA MÍSTNÍ KOMUNIKACE 96c A 83c" se nachází v blízkosti zařízení distribuční soustavy, resp. zasahuje do ochranného pásma zařízení NN, kNN, VN, DTS v majetku provozovatele distribuční soustavy společnosti ČEZ Distribuce, a. s.

Jménem společnosti ČEZ Distribuce, a. s., Vám sdělujeme, že udělujeme souhlas s činností a/nebo umístěním stavby v blízkosti zařízení distribuční soustavy, resp. v ochranném pásmu předmětného zařízení.

Toto vyjádření pozbývá platnosti, nebude-li činnost a/nebo stavba zahájena do 1 roku od udělení souhlasu.

Platnost tohoto souhlasu je vázána na dodržení následujících podmínek:

1. Podle §46 energetického zákona č.458/2000_Sb. v platném znění mají energetická zařízení ochranná pásma:

- trafostanice TS má ochranné pásmo 10m od hrany půdorysu stanice
- vedení VN má ochranné pásmo 10m na každou stranu od krajního vodiče
- vedení kNN má ochranné pásmo 1m na každou stranu od pláště kabelu
- vedení NN nemá ochranné pásmo; musí však být dodrženy vzdálenosti dle platných norem, zejména PNE 333302
- stavbou nesmí být snížena hloubka uložení kabelů ani výška vodičů nad terénem
- zemní práce do 1 m od kabelu musí být prováděny zásadně ručně, bez mechanizace
- minimální vzdálenost nových částí komunikací a veškerých výkopů od stávajících podpěrných bodů musí být pro vedení NN - 1 m, pro vedení VN - 2m (u podpěrných bodů s úsekovým vypínáním 5m) a pro TS - 5m; obnova stávající komunikace musí respektovat původní vzdálenosti V ochranném pásmu VN / TS:
- nebudou zřizovány žádné stavby, skládky materiálu, zeminy, hořlavých nebo výbušných látek ani s takovými látkami manipulováno
- nebude použito jeřábů a jím podobných zařízení a nebudou prováděny práce s mechanizačními prostředky, při kterých může dojít k přiblížení k vodiči VN na vzdálenost kratší než 5m; v opačném případě požádejte o vypnutí vedení VN

2. Podmínkou pro zahájení činnosti v blízkosti zařízení distribuční soustavy, resp. v ochranném pásmu je platné sdělení o existenci zařízení v majetku společnosti ČEZ Distribuce, a. s., pro výše uvedené zájmové území, které získáte prostřednictvím Geoportálu (geoportal.cezdistribuce.cz), při dodržení podmínek uvedených ve sdělení a v tomto vyjádření.

3. Místa křížení a souběhy ostatních zařízení a staveb se zařízeními energetickými, komunikačními sítěmi pro elektronickou komunikaci nebo zařízeními technické infrastruktury musí být vyprojektovány a provedeny v souladu s platnými normami a předpisy, zejména s ČSN 33 2000-5-52, ČSN EN 50110-1, ČSN EN 50341-1, ČSN 73 6005 a PNE 33 0000-6, PNE 33 3301, PNE 34 1050.

4. V případě nadzemního vedení nn budou pro stavby a konstrukce dodrženy odstupové vzdálenosti uvedené v PNE 33 3302 a hranu výkopu doporučujeme při realizaci stavby umístit min. 1 m od základové části podpěrného bodu.

5. Při realizaci stavby a/nebo provádění související činnosti nesmí dojít v žádném případě k nebezpečnému přiblížení osob, věcí, zařízení nebo mechanismů a strojů k živým částem pod napětím, tj. musí být dodržena minimální vzdálenost 1 m od živých částí zařízení nn, 2 m od vedení vn a 3 m od vedení vvn dle PNE 33 0000-6 s vazbou na ČSN EN 50110-1, pokud není větší vzdálenost stanovena v jiném předpisu (např. ČSN ISO 12480-1).

V případě, že nebude možné tuto vzdálenost dodržet, je žadatel povinen požádat o vypnutí předmětného elektrického zařízení, případně o dočasné zaizolování vodičů nn.

6. Pracovníci provádějící práce budou prokazatelně poučeni o nebezpečí, které hrozí při nedodržení bezpečnostních předpisů. S ohledem na provádění prací v blízkosti zařízení distribuční soustavy, resp. v ochranném pásmu upozorňujeme na možnost nebezpečných vlivů od elektrického zařízení. Opatření proti těmto vlivům je na straně žadatele, dodavatele prací nebo jimi pověřených osobách. ČEZ Distribuce, a. s., nepřevzme žádnou zodpovědnost za případné škody, které vzniknou následkem poruchy nebo havárie elektrického zařízení za nepředvídaných okolností nebo nedodržením výše uvedených podmínek.

7. Stavbou nebude narušeno stávající uzemnění nadzemního vedení ani statika podpěrných bodů. Nebude-li možné toto dodržet je nutné situaci řešit formou přeložky zařízení distribuční soustavy ve smyslu § 47 zákona č. 458/2000 Sb., v platném znění.

V případě činnosti a/nebo stavby v blízkosti elektrického vedení, resp. v ochranném pásmu bude dotčený prostor ze všech stran možného přístupu/vjezdu po celou dobu realizace viditelně označen výstražnou cedulí.

9. Umístěním stavby nesmí dojít ke ztížení přístupu našich pracovníků a pracovníků námi pověřených firem k zařízení v majetku společnosti ČEZ Distribuce, a. s. Při případné úpravě povrchu nesmí dojít ke změně výškové nivelity země oproti současnému stavu.

10. Musí být dodrženy Podmínky pro práce v ochranných pásmech zařízení, které jsou v platném znění k dispozici na www.cezdistribuce.cz, popř. jsou součástí vydaného sdělení o existenci zařízení v majetku společnosti ČEZ Distribuce, a. s.

11. Dojde-li k obnažení podzemního vedení nebo k poškození energetického zařízení, sítě pro elektronickou komunikaci nebo zařízení se sítí pro elektronickou komunikaci související nebo zařízení technické infrastruktury ve vlastnictví ČEZ Distribuce, a. s., nahlaste nám prosím tuto skutečnost bezodkladně jako poruchu na bezplatnou linku 800 850 860.

Poškození nebo mimořádné události způsobené na zařízení žadatelem, dodavatelem prací nebo jimi pověřenými osobami budou opraveny na náklady viníka. Zahrnutí obnažených, případně poškozených částí podzemního vedení může být provedeno pouze po souhlasu vydaném společností ČEZ Distribuce, a. s.

12. Toto vyjádření se nevztahuje na zařízení v majetku společností ČEZ ICT Services, a. s., a Telco Pro Services, a. s. Provozovatel distribuční soustavy si vyhrazuje právo odvolat souhlas kdykoli, zjistí-li, že podmínky stanovené v tomto vyjádření nejsou dodrženy. Pokud zjištěné nedostatky nebyly odstraněny ani na základě písemné výzvy ve stanoveném termínu, je žadatel povinen uvést ochranné pásmo do původního stavu a zdržet se provozování jakékoli činnosti, kterou zákon výslovně zakazuje.

zn.: 0101934662 ze dne 04.05.2023

V majetku ČEZ Distribuce, a. s., se na Vámi uvedeném zájmovém území nachází nebo ochranným pásmem zasahuje energetické

Zařízení typu:

Podzemní síť NN - střet

Nadzemní síť NN, síť VN - střet

Stanice – střet

Sdělení nenahrazuje vyjádření provozovatele distribuční soustavy k projektové dokumentaci pro územní nebo stavební řízení, k připojení nového odběru, zdroje elektrické energie nebo k navýšení rezervovaného příkonu a výkonu a s výjimkou havárií ani souhlas s činností v ochranném pásmu.

Toto sdělení je platné do 04.11.2023 a je jedním z podkladů pro zpracování projektové dokumentace, pokud je taková dokumentace zpracovávána.

GasNet služby, s.r.o., zn.: 5002519251 ze dne 14.12.2021 a zn.: 5002519619 ze dne 04.01.2022

V zájmovém území vyznačeném v příloze tohoto stanoviska, nebo jeho blízkosti se NACHÁZÍ PROVOZOVANÁ PZ ve vlastnictví nebo správě GasNet s.r.o. - viz příloha s informativní polohou PZ a informací v legendě.

Upozorňujeme, že v zájmovém území vyznačeném v příloze tohoto stanoviska se mohou nacházet PZ, která jsou ve fázi výstavby a doposud nebyla předána GasNet s.r.o. k provozování.

Taktéž se v zájmovém území mohou nacházet PZ jiných vlastníků či správců, případně i dlouhodobě nefunkční/neprovozovaná PZ bez dostupných informací o jejich poloze a vlastnictví.

Tato PZ NEJSOU v příloze vyznačena a NEJSOU předmětem tohoto stanoviska.

TOTO STANOVISKO LZE POUŽIT POUZE PRO:

- případné upřesnění polohy PZ jeho vytyčením za účelem zpracování projektové dokumentace stavby. Vytyčení provede příslušná provozní oblast ZDARMA. Formulář a kontakt naleznete na <https://www.gasnet.cz/cs/ds-vytyceni-pz/>, lze využít QR kód, který je uveden v tomto stanovisku. Při podání žádosti uvede žadatel naši značku (číslo jednací) uvedenou v úvodu tohoto stanoviska. O provedeném vytyčení trasy bude sepsán protokol.

POKUD HODLÁTE POUŽÍT POSKYTNUTÉ INFORMACE PRO ZPRACOVÁNÍ PROJEKTOVÉ DOKUMENTACE (dále jen PD) ZA ÚČELEM ZÍSKÁNÍ SOUHLASU SE STAVEBNÍ ČINNOSTÍ V OCHRANNÉM A BEZPEČNOSTNÍM PÁSMU PZ, SDĚLUJEME VÁM TYTO DALŠÍ INFORMACE:

1) O poskytnutí polohy stávajících PZ ve správě GasNet, s.r.o. v digitální podobě (dgn,dwg) lze požádat prostřednictvím služby Vektorová data, která je dostupná na <https://dpo.gasnet.cz/zadost-o-vektorova-data>.

Tato služba je určena odborné veřejnosti (projekční firmy) a obcím a krajům (oblast územního plánování).

2) PD, ve které budou zakreslena PZ dle poskytnutých mapových nebo elektronických podkladů, požadujeme předložit k odsouhlasení podáním žádosti na portálu Distribuce plynu Online <https://dpo.gasnet.cz/zadost-o-stanovisko>. Tato povinnost je dána ustanovením zákona č. 458/2000 Sb., §68 a §69.

3) PD bude vypracována ve smyslu stavebního zákona č. 183/2006 Sb. ve znění pozdějších předpisů.

4) Pokud v poskytnutých mapových podkladech naleznete informaci o PLÁNOVANÉ STAVBĚ PŘED REALIZACÍ, jedná se o situaci, kdy v zájmovém území nebo v jeho blízkosti se připravuje plynárenská stavba (rekonstrukce, nová výstavba, přeložka). V případě, že se bude jednat o připravovanou investici GasNet s.r.o., požadujeme Vaši stavbu koordinovat s naším záměrem.

5) Pokud v poskytnutých mapových podkladech naleznete informaci o PROVEDENÉ VÝSTAVBĚ, KTERÁ NENÍ UVEDENA DO PROVOZU, jedná se o situaci, kdy v zájmovém území nebo v jeho blízkosti je vybudováno PZ, které bude v blízké době uvedeno do provozu. Na tato PZ se vztahují ochranná, případně bezpečnostní pásma dle zákona č. 458/2000 Sb. ve znění pozdějších předpisů. Informace o možnosti poskytnutí digitálních dat (dgn,dwg) a podmínky výdeje získáte na adrese: <http://www.gasnet.cz/cs/zadost-o-vektorova-data/>.

6) Pokud Vaše zájmové území protíná PÁSMO VLIVU ANODOVÉHO UZEMNĚNÍ STANICE KATODICKÉ OCHRANY (SKAO), je třeba individuálního posouzení v závislosti na připravované stavbě. Je nutné podat novou žádost na <https://dpo.gasnet.cz/zadost-o-stanovisko> s důvodem žádosti Předprojektová příprava. K žádosti připojte podrobné informace o záměru stavby a její konstrukci. Obdržíte stanovisko, kde budou sděleny podrobné podmínky pro umístění stavby v blízkosti tohoto řízení.

7) V případě potřeby dalších informací kontaktujte technika prostřednictvím Kontaktního systému <http://www.gasnet.cz/cs/kontaktni-system/> (Stanovisko k existenci sítí a ke stavbě NEplynárenského zařízení).

PLYNOFIKACE NEMOVITOSTI:

Požadavek na připojení nového odběrného místa nebo technické změny u existujícího odběrného místa musí být projednán prostřednictvím žádosti o připojení k distribuční soustavě. Podrobné informace naleznete na stránkách GasNet s.r.o. <https://www.gasnet.cz/cs/zakaznik/>.

V případě, že plánovaná plynofikace vyvolá rozšíření plynovodní sítě (připojení více odběrných míst), musí být toto projednáno s GasNet s.r.o. Podrobné informace naleznete na stránkách <https://www.gasnet.cz/cs/zadost-o-rozsireni-ds/>. Toto stanovisko platí pouze pro území vyznačené v příloze tohoto stanoviska a to 24 měsíců ode dne jeho vydání. Za správnost a úplnost dokumentace předložené s žádostí včetně jejího souladu s platnými předpisy plně zodpovídá její zpracovatel.

Stanovisko nenahrazuje případná další stanoviska k jiným částem stavby.

zn.: 5002519619 ze dne 04.01.2022

V ZÁJMOVÉM ÚZEMÍ STAVBY SE NACHÁZÍ TATO PLYNÁRENSKÁ ZAŘÍZENÍ A PLYNOVODNÍ PŘÍPOJKY: STL plynovod PE d 63, d 50 + STL přípojky

Pro realizaci stavby stanovujeme tyto podmínky:

PŘED ZAHÁJENÍM STAVBY BUDE PROVEDENO PŘESNÉ VYTYČENÍ PZ (<https://dpo.gasnet.cz/zadost-o-vytyceni/>), viz. odst.3 tohoto stanoviska - poskytnutý zakres je pouze ORIENTAČNÍ, v případě potřeby ověřit ručně kopanými sondami.

Před provedením zásypu výkopu v ochranném pásmu zařízení bude provedena kontrola dodržení podmínek stanovených pro stavební činnosti v ochranném pásmu a kontrola plynárenského zařízení.

Při souběhu, křížení inž. sítí a plynárenského zařízení požadujeme dodržení ČSN 73 6005, tab. 1 a 2, TPG 702 04, zákon č.458/2000 Sb., případně další předpisy a ČSN související s uvedenou stavbou.

- Stavební objekty (včetně kanalizačního potrubí, betonových patek, rozvodných pilířů, sloupů NN, el.kabelů NN, sloupků či pilířů oplocení, dopravního značení, propustků, atd.) musí být umístěny min. 1 m od plynárenských vedení - měřeno kolmo na půdorysný obrys potrubí.

- Budoucí úprava povrchu terénu nad plynárenským zařízením musí být provedena tak, aby nedošlo ke změně hloubky uložení plynárenského zařízení vč. poklopů armatur a povrch byl z rozebíratelného materiálu (dlažba, betonový asfalt, nearmovaný beton v tloušťce do 5 cm apod.).

- V případě nutnosti provádění terénních úprav pozemku nad plynovodem musí být průkazně zjištěna hloubka uložení stávajícího plynovodu. Následné úpravy terénu musí být provedeny tak, aby konečné uložení plynovodu bylo prokazatelně od 1 -1,50 m.

- Zemní práce nesmí být prováděny do větší hloubky než 40 cm nad povrchem stávajícího plynárenského zařízení. Pískové lože kolem PZ bude min. 10cm pod a 20cm nad PZ.

- Upozorňujeme Vás, že v případě uložení stávajícího plynovodního vedení v zeleném pásu, může mít toto zařízení snížené krytí.

- Nové uliční vpusti musí být umístěny v minimální vzdálenosti 0,5 m od obrysu stávajícího PZ.

- Po odtěžení stávající konstrukce vozovky bude podstatně sníženo krytí stávajícího plynovodu a přípojek. Proto je vyloučeno použití těžké mechanizace (zejména válců s trny, zemních fréz atd.) přímo nad potrubím. Zejména je třeba věnovat při provádění prací zvýšenou pozornost a opatrnost u míst s odbočkami, kde navrtávací odbočkový T-kus vyčnívá nad vlastní potrubí a mohlo by dojít k jeho odtržení. Dále je třeba ověřit polohu přípojek, které jsou nad vlastním potrubím plynovodního řádu a navíc zpravidla uloženy kolmo na plynovod (a tím i komunikaci).

Dojde - li k dočasnému snížení krytí plynárenského zařízení, při realizaci požadujeme chránit plynovody před mechanickým poškozením při pojíždění betonovými panely, popř. ocelovými plechy o tloušťce min. 3 cm.

- Dopravní značení musí být umístěno od stávajícího plynárenského zařízení v minimální vzdálenosti 1 m.

- Nepoškodit nadzemní části STL plynovodu (orientační sloupky, uzávěry, odvodňovače atd.);

V místech, kde není možné dodržet min. 40 cm nad povrchem stávajícího PZ, nesmí být sanace prováděna!

- V případě, že nebude možné dodržet krytí PZ dle ČSN 73 6005, bude nutné provést přeložku těchto PZ tak, aby bylo dosaženo požadovaného krytí. Tyto práce budou provedeny v souladu se zákonem č. 458/2000 Sb. v platném znění jako přeložka plynárenského zařízení na náklady investora.

Výsadba stromů:

- V případě výsadby zeleně - trvalé porosty kořenící do větší hloubky než 20 cm nad povrch plynovodu požadujeme vysazovat od stávajícího plynárenského zařízení ve vzdálenosti minimálně 2 m na obě strany od osy plynovodu. Viz. § 68 odst. 6 Zákona č. 458/2000 Sb. v platném znění.

Při realizaci stavby je nutno dodržovat veškerá pravidla stanovená pro práce v ochranném pásmu (OP) plynárenského zařízení a plynovodních přípojek, které činí 1 m na každou stranu měřeno kolmo od osy plynovodu a přípojek.

Požadujeme respektovat průběh a ochranné pásmo plynárenského zařízení.

Veškeré stavební práce budou prováděny v OP výhradně ručním způsobem a musí být vykonávány tak, aby v žádném případě nenarušily bezpečný provoz uvedených plynárenských zařízení a plynovodních přípojek.

Případné dočasné zařízení staveniště (maringotky, mobilní buňky atd.) umístit min. 1 m od STL plynovodu a přípojek.

Budou-li dodrženy výše uvedené podmínky, se stavbou "ČERVENÁ VODA - MLÝNICKÝ DVŮR, OBNOVA MÍSTNÍ KOMUNIKACE 96c A 83c" souhlasíme.

V rozsahu této stavby souhlasíme s povolením stavby dle zákona 183/2006 Sb. ve znění pozdějších předpisů. Tento souhlas platí pro územní řízení, řízení o územním souhlasu, veřejnoprávní smlouvy pro umístění stavby, zjednodušené územní řízení, ohlášení, stavební řízení, společné územní a stavební řízení, veřejnoprávní smlouvu o provedení stavby nebo-oznámení stavebního záměru s certifikátem autorizovaného inspektora.

V zájmovém území se mohou nacházet plynárenská zařízení jiných vlastníků či správců, případně i dlouhodobě nefunkční/neprovozovaná plynárenská zařízení bez dostupných informací o jejich poloze a vlastnictví.

Plynárenská zařízení a plynovodní přípojky (dále jen PZ) jsou dle ust. § 2925 zákona č. 89/2012 Sb., občanského zákoníku, provozovány jako zařízení zvlášť nebezpečná a z tohoto důvodu jsou chráněna ochranným pásmem dle zákona č.458/2000 Sb. ve znění pozdějších předpisů.

Rozsah ochranného pásma je stanoven v zákoně 458/2000 Sb. ve znění pozdějších předpisů.

Stavební činnosti je možné realizovat pouze při dodržení podmínek stanovených v tomto stanovisku. Nebudou-li tyto podmínky dodrženy, budou stavební činnosti považovány dle § 68 zákona č.458/2000 Sb. ve znění pozdějších předpisů za činnost bez našeho předchozího souhlasu. Při každé změně projektu nebo stavby (zejména trasy navrhovaných inženýrských sítí) je nutné požádat o nové stanovisko k této změně.

Nedodržení podmínek uvedených v tomto stanovisku zakládá odpovědnost stavebníka za vzniklé škody.

Za stavební činnosti se pro účely tohoto stanoviska považují všechny činnosti prováděné v ochranném pásmu PZ (tzn. bezvýkopové technologie a terénní úpravy) a činnosti mimo ochranné pásmo, pokud by takové činnosti mohly ohrozit bezpečnost a spolehlivost PZ (např. trhací práce, sesuvy půdy, vibrace, apod.).

Případné zřizování staveniště, skladování materiálů, stavebních strojů apod. bude realizováno mimo ochranné pásmo PZ (není-li ve stanovisku uvedeno jinak).

Při použití nákladních vozidel, stavebních strojů a mechanismů požadujeme zabezpečit případný přejezd přes PZ uložení betonových panelů v místě přejezdu PZ.

PŘI REALIZACI STAVBY BUDOU DODRŽENY TYTO PODMÍNKY PRO PROVÁDĚNÍ STAVEBNÍ ČINNOSTI:

(1) Před zahájením stavební činnosti bude provedeno vytyčení trasy a přesné určení uložení PZ. Vytyčení trasy provede příslušná regionální oblast ZDARMA. Formulář a kontakt naleznete na <https://www.gasnet.cz/cs/ds-vytyceni-pz/>, lze využít QR kód, který je uveden v tomto stanovisku. Při podání žádosti uvede žadatel naši značku (číslo jednací) uvedenou v úvodu tohoto stanoviska a sdělí termín zahájení a ukončení stavby. O provedeném vytyčení trasy bude sepsán protokol. Přesné určení uložení PZ (sondou) je povinen provést stavebník na svůj náklad.

BEZ VYTYČENÍ TRASY A PŘESNÉHO URČENÍ ULOŽENÍ PZ STAVEBNÍKEM NESMÍ BÝT VLASTNÍ STAVEBNÍ ČINNOST ZAHÁJENA.

VYTYČENÍ POVAŽUJEME ZA ZAHÁJENÍ STAVEBNÍ ČINNOSTI V OCHRANNÉM A BEZPEČNOSTNÍM PÁSMU PZ. PROTOKOL O VYTYČENÍ MÁ PLATNOST 2 MĚSÍCE.

(2) Stavebník je povinen stavebnímu podnikateli prokazatelně předat kopii tohoto stanoviska. Převzetí kopie stvrdí stavební podnikatel stavebníkovi svým podpisem a zápisem do stavebního deníku. Pracovníci provádějící stavební činnosti budou prokazatelně seznámeni s polohou PZ, rozsahem ochranného pásma a těmito podmínkami.

(3) Bude dodržena mj. ČSN 73 6005, TPG 702 01, TPG 702 04, TPG 700 03, zákon č.458/2000 Sb. ve znění pozdějších předpisů, případně další předpisy související s uvedenou stavbou.

(4) Při provádění stavební činnosti v ochranném pásmu PZ vč. přesného určení uložení PZ je stavebník povinen učinit taková opatření, aby nedošlo k poškození PZ nebo ovlivnění jejich bezpečnosti a spolehlivosti provozu. Nebude použito nevhodného nářadí, zemina bude těžena pouze ručně bez použití pneumatických, elektrických, bateriových a motorových nářadí.

(5) V případě použití bezvýkopových technologií (např. protlaku) bude před zahájením stavební činnosti provedeno úplné obnažení PZ v místě křížení na náklady stavebníka. Technologie musí být navržena tak, aby v místě křížení nebo souběhu s PZ byl dostatečný stranový nebo výškový odstup od PZ, který zajistí nepoškození PZ během prací a to s ohledem na použitou bezvýkopovou technologii a všechny její účinky na okolní terén. V případě, že nemůže být tato podmínka dodržena, nesmí být použita bezvýkopová technologie.

(6) Odkrytá PZ budou v průběhu nebo při přerušení stavební činnosti řádně zabezpečena proti jejich poškození.

(7) Poklopy uzávěrů a ostatních armatur na PZ, vč. hlavních uzávěrů plynu (HUP) na odběrném plynovém zařízení udržovat stále přístupné a funkční po celou dobu trvání stavební činnosti.

(8) Bude zachována hloubka uložení PZ (není-li ve stanovisku uvedeno jinak).

(9) Stavebník je povinen neprodleně oznámit každé i sebemenší poškození PZ (vč. drobných vrypů do PE potrubí, poškození izolace, signalizačního vodiče, výstražné fólie, markéru atd.) na telefon 1239.

(10) Před provedením zásypu výkopu a v průběhu stavby bude provedena kontrola dodržení podmínek stanovených pro stavební činnosti v ochranném pásmu PZ. Povinnost kontroly se vztahuje i na PZ, která nebyla odhalena. Kontrolu provede příslušná regionální oblast (formulář a kontakt naleznete na <https://www.gasnet.cz/cs/ds-vytyceni-pz/>, lze využít QR kód, který je uveden v tomto stanovisku). Při žádosti uvede žadatel naši značku (číslo jednací) uvedenou v úvodu tohoto stanoviska. Kontrolu je třeba objednat min. 5 dnů předem.

Předmětem kontroly je také ověření dodržení stanovené odstupové vzdálenosti staveb, které byly povoleny v ochranném a bezpečnostním pásmu PZ.

(11) O provedené kontrole bude sepsán protokol. Bez provedené kontroly nesmí být PZ zasypána. Stavebník je povinen na základě výzvy provozovatele PZ, nebo jeho zástupce doložit průkaznou dokumentaci o nepoškození PZ během výstavby nebo provést na své náklady kontrolní sondy v místě styku stavby s PZ.

(12) Plynárenské zařízení a plynovodní přípojky budou před zásypem výkopu řádně podsypány a obsypány, bude provedeno zhutnění a bude osazena výstražná fólie žluté barvy, to vše v souladu s předpisem provozovatele distribuční soustavy „Zásady pro projektování, výstavbu, rekonstrukce a opravy“, který naleznete na <https://www.gasnet.cz/cs/technickedokumenty/> a v souladu s ČSN EN 12007-1-4, TPG 702 01, TPG 702 04.

(13) Neprodleně po skončení stavební činnosti budou řádně osazeny všechny poklopy a nadzemní prvky PZ.

(14) Pokud stavebník nedodrží podmínky stanovené tímto stanoviskem bude činnost stavebníka vyhodnocena provozovatelem PZ jako narušení ochranného nebo bezpečnostního pásma PZ a budou z toho vyvozeny příslušné důsledky.

Platí pouze pro území vyznačené v příloze tohoto stanoviska a to 24 měsíců ode dne jeho vydání.

V případě dotčení pozemku v majetku společnosti GasNet, s.r.o. je třeba dále projednat smluvní vztah k tomuto pozemku. Kontakt na projednání naleznete na adrese www.gasnet.cz/cs/kontaktni-system/, činnost Smluvní vztahy - pozemky a budovy plynárenských zařízení.

Za správnost a úplnost dokumentace předložené s žádostí včetně jejího souladu s platnými předpisy plně zodpovídá její zpracovatel. Stanovisko nenahrazuje případná další stanoviska k jiným částem stavby.

CETIN a.s., č.j.: 885198/21 ze dne 14.12.2021 a č.j.: 885681/21 ze dne 22.12.2021

Dojde ke střetu se sítí elektronických komunikací (dále jen „SEK“) společností CETIN a.s.

(I) Na Žadatelem určeném a vyznačeném Zájmovém území se vyskytuje SEK společnosti CETIN a.s.; a

(II) Stavebník nebo jím pověřená třetí osoba je povinen řídit se Všeobecnými podmínkami ochrany SEK, které jsou nedílnou součástí Vyjádření; a

(III) pro případ, že bude nezbytné přeložení SEK, zajistí vždy takové přeložení SEK její vlastník, společnost CETIN a.s. Stavebník, který vyvolal překládku SEK je dle ustanovení § 104 odst. 17 Zákona o elektronických komunikacích povinen uhradit společnosti CETIN a.s. veškeré náklady na nezbytné úpravy dotčeného úseku SEK, a to na úrovni stávajícího technického řešení; a

(IV) pro účely přeložení SEK dle bodu (III) tohoto Vyjádření je Stavebník povinen uzavřít se společností CETIN a.s. Smlouvu o realizaci překládky SEK; a

(V) Stavebník a/nebo Žadatel není oprávněn užít toto Vyjádření k podání jakékoliv žádosti o vydání jakéhokoliv správního rozhodnutí či jiného rozhodnutí majícího obdobný charakter.

Vyjádření je platné pouze pro Zájmové území určené a vyznačené Žadatelem, jakož i pro Důvod Vyjádření stanovený a určený Žadatelem v Žádosti.

Vyjádření pozbývá platnosti i) dnem, kdy je Žadatelem a/nebo Stavebníkem použito k podání žádosti o vydání jakéhokoliv správního rozhodnutí či jiného rozhodnutí majícího obdobný charakter a/nebo dnem zahájení jakéhokoliv správního rozhodnutí či jiného rozhodnutí majícího obdobný charakter, ve kterém bylo Vyjádření použito, ii) uplynutím doby platnosti v tomto Vyjádření uvedeného, iii) změnou rozsahu Zájmového území či změnou Důvodu Vyjádření uvedeného v Žádosti a/nebo iv) porušením Všeobecných podmínek ochrany SEK, to vše v závislosti na tom, která ze skutečností rozhodná pro pozbytí platnosti Vyjádření nastane nejdříve.

Společnost CETIN a.s. vydáním tohoto Vyjádření poskytla Žadateli pro Žadatelem určené a vyznačené Zájmové území veškeré informace o SEK dostupné společnosti CETIN a.s. ke dni podání Žádosti.

č.j.: 885681/21 ze dne 22.12.2021

Dojde ke střetu se sítí elektronických komunikací (dále jen „SEK“) společností CETIN a.s.

(I) Na Žadatelem určeném a vyznačeném Zájmovém území se vyskytuje SEK společnosti CETIN a.s.;

(II) Společnost CETIN a.s. za podmínky splnění bodu (III) tohoto Vyjádření souhlasí, aby Stavebník a/nebo Žadatel, je-li Stavebníkem v Zájmovém území vyznačeném v Žádosti, provedl Stavbu a/nebo činnosti povolené příslušným správním rozhodnutím vydaným dle Stavebního zákona;

(III) Stavebník a/nebo Žadatel, je-li Stavebníkem, je povinen (i) dodržet tyto níže uvedené podmínky, které byly stanovené POS, tak jak je tento označen ve Všeobecných podmínkách ochrany SEK

- Nad kabelovou trasou neukládějte podélně obrubníky, ani jejich betonový základ.; a

(ii) řídit se Všeobecnými podmínkami ochrany SEK, které jsou nedílnou součástí Vyjádření;

(IV) Pro případ, že bude nezbytné přeložení SEK, zajistí vždy takové přeložení SEK její vlastník, společnost CETIN a.s. Stavebník, který vyvolal překládku SEK je dle ustanovení § 104 odst. 17 Zákona o elektronických komunikacích povinen uhradit společnosti CETIN a.s. veškeré náklady na nezbytné úpravy dotčeného úseku SEK, a to na úrovni stávajícího technického řešení;

(V) Pro účely přeložení SEK dle bodu (IV) tohoto Vyjádření je Stavebník povinen uzavřít se společností CETIN a.s. Smlouvu o realizaci překládky SEK.

Vyjádření je platné pouze pro Zájmové území určené a vyznačené Žadatelem, jakož i pro Důvod Vyjádření stanovený a určený Žadatelem v Žádosti.

Vyjádření pozbývá platnosti i) v Den konce platnosti Vyjádření, ii) změnou rozsahu Zájmového území či změnou Důvodu Vyjádření uvedeného v Žádosti a/nebo iii) jakýmkoliv porušením kterékoliv povinnosti stanovené Všeobecnými podmínkami ochrany SEK, to vše v závislosti na tom, která ze skutečností rozhodná pro pozbytí platnosti Vyjádření nastane nejdříve.

Společnost CETIN a.s. vydáním tohoto Vyjádření poskytla Žadateli pro Žadatelem určené a vyznačené Zájmové území veškeré informace o SEK dostupné společnosti CETIN a.s. ke dni podání Žádosti.

Ředitelství silnic a dálnic ČR, zn.: RSD-62291/2023-1 ze dne 03.06.2023

souhlasu oprávněného investora s realizací obnovy místních komunikací 96c a 83c v k.ú. Mlýnický Dvůr následující vyjádření: Obě rekonstruované místní komunikace zasahují do koridorů pro navržené varianty trasy sil. I/43 dle zpracované vyhledávací studie „Silnice I/43 Lanškroun - Dolní Lipka“ (zhotovitel TRANSCONSULT s.r.o. v 10/2009), které jsou zapracovány v platném Územním plánu Červená Voda. Uvedená studie není zpracována v takové podrobnosti, která by umožňovala prokázání skutečného dotčení tras sil. I/43 navrženou úpravou místních komunikací 96c a 83c. Vzhledem k tomu, že ŘSD ČR připravuje zadání nové studie vedení sil. I/43 a tedy aktivní příprava některé z původně navržených tras v současné době neprobíhá, nemáme k projektu obnovy místních komunikací 96c a 83c námítky.

Odůvodnění

Městský úřad Králíky, odbor výstavby a technické správy obdržel dne 01.06.2023 žádost subjektu Obec Červená Voda, IČO 00278637, Červená Voda 268, 561 61 Červená Voda, který je dále zastoupen subjektem Ing. Janou Kolářovou, IČO 87597551, Helvíkovice 65, 564 01 Helvíkovice o vydání společného stavebního povolení pro stavbu: „**Červená Voda – Mlýnický Dvůr obnova místních komunikací 96c a 83c**“, na pozemkových parcelách parcelních čísel 13(zahrada), 540/1(ostatní plocha), 2107(ostatní plocha), 34/1(zahrada), 311/2(zahrada), 549/3(ostatní plocha), 2140(ostatní plocha) a st. 27(zastavěná plocha a nádvoří), parcely v katastrálním území Mlýnický Dvůr[620815]. Pozemkových parcelách parcelních čísel 1568(orná půda) a 1778(ostatní plocha) v katastrálním území Heroltice u Štítů[638439].

Pro vedení stavebního řízení a vydání stavebního povolení pro stavbu: „**Červená Voda – Mlýnický Dvůr obnova místních komunikací 96c a 83c**“, stanovilo dne 04.01.2022 Usnesením pod č.j.: MD-39730/2021-910/2 Ministerstvo dopravy jako speciální stavební úřad, jako nejbližší nadřízený stavební úřad speciálních stavebních úřadů, **Městský úřad Králíky**. Důvodem k určení příslušnosti pro Městský úřad Králíky byl fakt, že převážná část stavby se nachází v Pardubickém kraji, okres Ústí nad Orlicí v katastrálním území Mlýnický Dvůr[620815].

Oznámení o zahájení stavebního řízení bylo vydáno dne 20.07.2023.

Vypořádání s námitkami účastníků řízení:

Žádné námítky nebyly podány.

Stanovení okruhu účastníků řízení:

Při vymezování okruhu účastníků řízení dospěl Městský úřad Králíky, odbor výstavby a technické správy k závěru, že právní postavení účastníka řízení v souladu s ustanovením § 109 stavebního zákona v daném případě přísluší (vedle stavebníka, vlastníka pozemku a vlastníka stavby na pozemku, na kterém má být stavba prováděna, anebo toho, kdo má k tomuto pozemku nebo stavbě právo odpovídající věcnému břemenu a jejich práva mohou být navrhovanou stavbou přímo dotčena a staveb na nich včetně těch, kdo má k sousednímu pozemku právo odpovídající věcnému břemenu a jejich práva mohou být navrhovanou stavbou přímo dotčena) pouze vlastníkům těchto sousedních pozemků: pozemkových parcel

parcelních čísel p.p.č. 2147, 2156, 2148, 2149, 2158, 2141, 2118, 2139, 2138, 2130, 2115, 2116, 2089, 248/3, 34/2, 34/6, 37/3, 31, 12, 2131/1, 2120, 2119, 2131/4, 2133, 2132, 2142, 2160/1, 2164/1, 2165, 2157, 2169, 2170, 2172, 2173, 2175/2, 2123, 2150/1, 2175/1, 2177, 2179, 2181, 2186, 17, 2093, 2131/2 a 14/4, st. 8, st. 9, st. 101, st. 47, st. 26, st. 28, st. 68 a st. 89 v katastrálním území Mlýnický Dvůr. Pozemkových parcel parcelních čísel 1556/101, 1574/102, 1777/2, 1603/2, 1222/32 a 1222/40 v katastrálním území Heroltice u Štítů a vlastníkům anebo správcům stávajících vedení technické a dopravní infrastruktury, dotčených předmětnou stavbou. Vlastnictví ani jiná práva k dalším (vzdálenějším) nemovitostem nemohou být tímto rozhodnutím přímo dotčena.

Městský úřad Králíky, odbor výstavby a technické správy v průběhu stavebního řízení posoudil žádost o vydání stavebního povolení z hledisek uvedených § 111 stavebního zákona, projednal ji s účastníky řízení a s dotčenými orgány a posoudil shromážděná stanoviska. Zjistil, že projektová dokumentace stavby splňuje obecné technické požadavky na výstavbu a že uskutečněním stavby nejsou ohroženy veřejné zájmy ani nepřiměřeně omezena či ohrožena práva a oprávněné zájmy účastníků řízení.

Městský úřad Králíky, odbor výstavby a technické správy v průběhu stavebního řízení neshledal důvody bránící vydání tohoto rozhodnutí, rozhodl proto způsobem uvedeným ve výroku.

Žádost o vydání stavebního povolení byla doložena těmito rozhodnutími, souhlasy a vyjádřeními:

- Ministerstvo dopravy, Usnesení č.j.: MD-39730/2021-910/2 ze dne 04.01.2022
- Městský úřad Králíky, odbor životního prostředí, č.j.: MUKR/20134/2021/OŽP/PB/2-245 ze dne 12.01.2022
- Městský úřad Králíky, odbor životního prostředí, č.j.: MUKR/7447/2023/OŽP/RM/2-35 ze dne 10.07.2023
- Městský úřad Králíky, odbor územního plánování a stavební úřad, č.j.: MUKR/8831/2023/OÚPSÚ/LT ze dne 09.05.2023
- Městský úřad Králíky, odbor výstavby a technické správy, č.j.: MUKR/207/2022/OVTS/LN/280.10/vyj-1 ze dne 05.01.2022
- Městský úřad Zábřeh, odbor správní stavební a vyvlastňovací úřad, č.j.: MUZB/12502/2022/SVU ze dne 11.03.2022
- Městský úřad Zábřeh, odbor rozvoje a územního plánování, č.j.: MUZB/26783/2023 ze dne 15.05.2023
- Městský úřad Zábřeh, odbor správní, oddělení životního prostředí, č.j.: MUZB/25640/2022/OZP ze dne 24.05.2022
- Krajský úřad Pardubického kraje, odbor životního prostředí a zemědělství, č.j.: 44943/2023/OŽPZ/Zi ze dne 18.05.2023
- Krajské ředitelství policie Pardubického kraje, Územní odbor Ústí nad Orlicí, dopravní inspektorát: č.j. KRPE-96965-2/ČJ-2019-171106 a č.j.: KRPE-96965-3/ČJ-2021-171106 ze dne 21.12.2021
- Krajské ředitelství Olomouckého kraje, Územní odbor Šumperk, č.j.: KRPM-70216-2/ČJ-2023-140906 ze dne 15.05.2023
- Obecní úřad Červená Voda, č.j.: OUCV/317/2022/OSSZP/246.10 ze dne 25.01.2022
- Obec Červená Voda, č.j.: OUCV/1631/2019/OSSZP ze dne 14.06.2019
- Služby obce Červená Voda, s.r.o., vyjádření o existenci inž. Sítí ze dne 21.02.2022
- Město Štítý, č.j.: MUST/215/2022 a č.j.: MUST/217/2022 ze dne 27.01.2022
- Krajský úřad Olomouckého kraje, odbor životního prostředí a zemědělství, č.j.: KUOK 35249/2022
- ČEZ Distribuce, a.s., zn.: 001134123058 ze dne 24.5.2023 a zn.: 0101934662 ze dne 04.05.2023
- GasNet služby, s.r.o., zn.: 5002519251 ze dne 14.12.2021 a zn.: 5002519619 ze dne 04.01.2022
- CETIN a.s., č.j.: 885198/21 ze dne 14.12.2021 a č.j.: 885681/21 ze dne 22.12.2021
- Ředitelství silnic a dálnic ČR, zn.: RSD-62291/2023-1 ze dne 03.06.2023
- Projektová dokumentace z 1/2021, BKN spol. s.r.o., Vladislavova 29/1, 566 01 Vysoké Mýto, Ing. Miloš Král autorizovaný inženýr pro dopravní stavby, ČKAIT 0600814

Poučení

Proti tomuto rozhodnutí mohou účastníci řízení podat odvolání ve lhůtě 15 dnů ode dne jeho oznámení; prvním dnem lhůty je den následující po dni oznámení rozhodnutí. Odvolání se podává u zdejšího úřadu a rozhoduje o něm Krajský úřad, Pardubice.

Stavba nesmí být zahájena, dokud stavební povolení nenabude právní moci. Stavební povolení pozbývá platnosti, jestliže stavba nebude zahájena do 2 let ode dne nabytí právní moci. Stavební povolení pozbývá platnosti též dnem, kdy stavební úřad obdrží oznámení stavebníka o tom, že od provedení svého záměru upouští; to neplatí, jestliže stavba již byla zahájena.

Josef Beneš v.r.
referent odboru výstavby a technické správy

Tento dokument musí být vyvěšen na úřední desce po dobu 15 dnů a současně zveřejněn způsobem umožňujícím dálkový přístup podle věty druhé § 25 odst. 2 správního řádu. 15. den je posledním dnem oznámení.

Datum vyvěšení:

Datum sejmutí:

.....
Podpis oprávněné osoby, potvrzující vyvěšení
Razítko:

.....
Podpis oprávněné osoby, potvrzující sejmutí
Razítko:

V elektronické podobě
zveřejněno od:

V elektronické podobě
zveřejněno do:

.....
Podpis oprávněné osoby, potvrzující zveřejnění
Razítko:

.....
Podpis oprávněné osoby, potvrzující zveřejnění
Razítko:

Rozdělovník

Účastníci řízení: Doručení jednotlivě:

Obec Červená Voda, IČO 00278637, Červená Voda 268, 561 61 Červená Voda, dále zastoupena subjektem
Ing. Janou Kolářovou, IČO 87597551, Helvíkovice 65, 564 01 Helvíkovice
SJM Matějka Pavel a Matějková Ladislava, M. Majerové 222, Žichlínské Předměstí, 56301 Lanškroun
Krobotová Anna, Červená Voda 437, 56161 Červená Voda
Tušínovský Josef, V Bytovkách 662, 56169 Králíky
SJM Kyzlink Karel Ing. a Kyzlinková Lenka Mgr., Obůrka 173, 67801 Blansko
Město Štíty, IČO 00303453, nám. Míru 55, 78991 Štíty
Kýr Pavel, Heroltice 2, 78991 Štíty

Dotčené orgány:

Městský úřad Králíky, Odbor ŽP, Karla Čapka 316, Králíky, 561 69 Králíky
Městský úřad Králíky, odbor VTS, Velké nám. 5, 561 69 Králíky
Městský úřad Králíky, Odbor ÚPSÚ, Velké náměstí 5, Králíky, 561 69 Králíky
Krajské ředitelství policie Pardubického kraje, Územní odbor Ústí nad Orlicí, dopravní inspektorát, Tvardkova 1191,
562 27 Ústí nad Orlicí
Krajský úřad Pardubického kraje, odbor životního prostředí a zemědělství, Komenského nám.125, 532 11 Pardubice
Krajské ředitelství policie Olomouckého kraje, Územní odbor Šumperk, dopravní inspektorát, Havlíčkova 8, 787 90
Šumperk
Městský úřad Zábřeh, odbor správní stavební a vyvlastňovací úřad, Masarykovo nám. 6, 789 01 Zábřeh
Městský úřad Zábřeh, odbor rozvoje a územního plánování, Masarykovo nám. 6, 789 01 Zábřeh
Městský úřad Zábřeh, odbor správní, oddělení životního prostředí, Masarykovo nám. 6, 789 01 Zábřeh
Krajský úřad Olomouckého kraje, Odbor životního prostředí a zemědělství, Jeremenkova 40a, 779 11 Olomouc
Ministerstvo dopravy, nábr. Ludvíka Svobody 1222/12, 110 15 Praha 1
Obecní úřad Červená Voda, Červená Voda 268, 561 61 Červená Voda
Služby obce Červená Voda, s.r.o., Červená Voda 268, 561 61 Červená Voda

Dále obdrží:

GasNet Služby, s.r.o., Plynárenská 499/1, Zábrdovice, 602 00 Brno
Ředitelství silnic a dálnic ČR, Čerčanská 2023/12, 140 00 Praha
ČEZ Distribuce, a. s., Teplická 874/8, Děčín IV-Podmokly, 405 02 Děčín
CETIN a.s., Českomoravská 2510/19, Libeň, 190 00 Praha 9
BKN spol. s.r.o., Vladislavova 29/1, 566 01 Vysoké Mýto

Doručení veřejnou vyhláškou (vlastníci sousedních pozemků):

Pozemkových parcel parcelních čísel 2147, 2156, 2148, 2149, 2158, 2141, 2118, 2139, 2138, 2130, 2115, 2116, 2089,
248/3, 34/2, 34/6, 37/3, 31, 12, 2131/1, 2120, 2119, 2131/4, 2133, 2132, 2142, 2160/1, 2164/1, 2165, 2157, 2169, 2170,
2172, 2173, 2175/2, 2123, 2150/1, 2175/1, 2177, 2179, 2181, 2186, 17, 2093, 2131/2 a 14/4, st. 8, st. 9, st. 101, st. 47,
st. 26, st. 28, st. 68 a st. 89 v katastrálním území Mlýnický Dvůr. Pozemkových parcel parcelních čísel 1556/101,
1574/102, 1777/2, 1603/2, 1222/32 a 1222/40 v katastrálním území Heroltice u Štítů.

Správní poplatek, vyměřený podle zákona č. 634/2004 Sb., o správních poplatcích, ve znění pozdějších předpisů v celkové
výši 10000,- Kč byl zaplacen převodním příkazem dne 01.08.2023.

